Образец по чл. 53, ал. 6 от НСТ

Изготвил:……
Венцислав Зашев
/име, фамилия,/ подпис: ……
дата: 12.11.2018г.,
№ и дата на удостоверението за упражняване на лесовъдска практика: 6828/25.06.2012г

Одобрил:……
Стоян Делиев
име, фамилия, подпис: ……
дата: 21.11.18г.,
№ и дата на удостоверението за упражняване на лесовъдска практика: 5282/21.11.12г

ТЕХНОЛОГИЧЕН ПЛАН № 1

За добив на дървесина от отдел……**214**……подотдел……г……
На **ТП ДГС Пазарджик** */попълва се само за държавни гори/*
Община ……Лесичево……; Землище ……Борисичково……;
имот с (кадастрален идентификатор/КВС) №……/……, */попълва се само за недържавни гори/*

I. Схема за добива на дървесина от насаждението

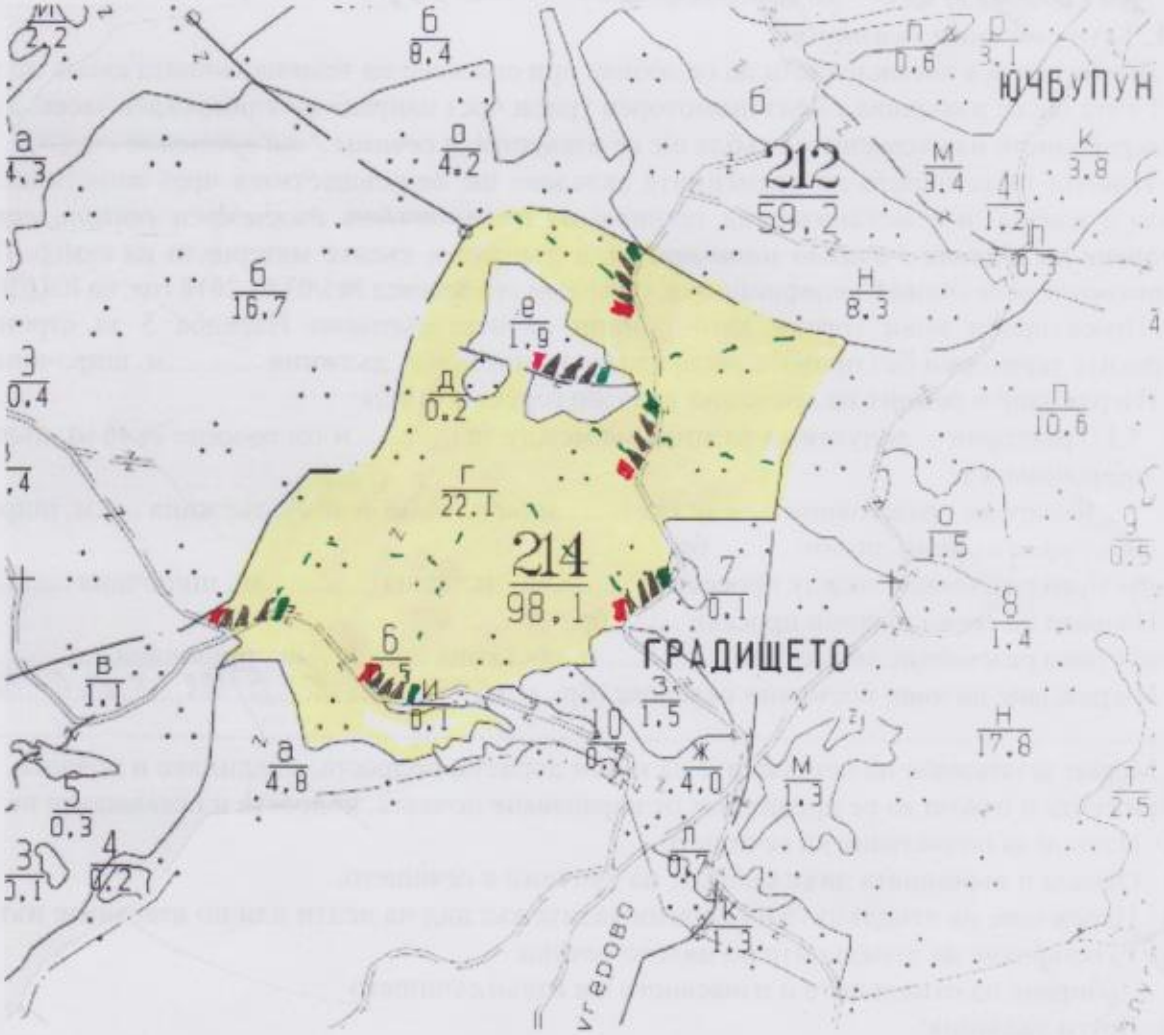

Легенда:

± ± ± ± проектирани коларски вр. извозни пътища	проектирани тракторни вр. извозни пътища
съществуващи извозни пътища	▲ ▲ ▲ временен склад
съществуващ автомобилен път	XXXXXX трасе на въжена линия
технологична просека	=+=+=+= проектиран автомобилен път
място за събиране на отпадаци	място за смяна на ГСМ

На схемата задължително се нанасят контурите на насаждението/имота, съществуващите и проектирани временни

II. Характеристика на насаждението

1. Вид на сечта ...проредване.../ интензивност ..7...%
   Втори вид сеч ...../ интензивност .....%
2. Площ на подотдела ..22.1.....ха Размер на сечището ...22.1..... ха
3. Състав по план/програма ..чб7; бб1, здб1; бл1.., действителен .....
4. Запас на 1 ха: с клони ....195.... куб.м/ха , без клони ....150..... куб. м/ха.
5. Среден наклон на терена ....14.... градуса.
6. Очакван добив от маркираната дървесина ....259..... лежаща маса, куб.м.

дърв. вид / категория	чб	бб	здб	бл		дърв. вид / категория	чб	бб	здб	бл			
едра	1	–	–	–		дребна	13	1	–	–		вър-шина	
средна	69	11	–	–		дърва	115	16	19	14			

7. Наличие и характеристика на подраста преди сечта (състав, възраст, средна височина, % на покритие) .....
.....
8. Средно извозно разстояние ..200м..;
9. Други характеристики на насаждението (*токовища, сватбовища, надлесни дървета, сервитути, защитени територии, Натура 2000, защитени видове описани в доклада за гори с висока консервационна стойност, мъртва дървесина, [illegible] и др.*)
насаждението представлява Вис 2; Вис 4.2.3

III. Технологични указания

1. Дървесината в насаждението да се добива при спазване на технологичната схема по т. I
2. Сечта ще се извършва с бензиномоторен трион чрез направа на клиновиден засек, а кастренето и разкройването на отсечените стъбла ще се извършва ***в сечище / ~~на временен склад.~~***
3. Извозът от сечището до временните складове ще се осъществява чрез животинска теглителна сила с влачка /и с механизирана техника/ на ***~~цели стъбла,~~ дълги/къси секции, сортименти*** с ***влачене по терена / изцяло натоварени***, а дървата и късите материали на самар. При добива на сортименти да се спазва Спецификацията, утвърдена със Заповед №5/03.01.2018 год. на ЮЦДП-Смолян.
4. Проектирани нови горски автомобилни пътища съгласно Наредба 5 за строителството в горските територии без промяна на предназначението им: дължина .....м. широчина .....м.
5. Изграждане и ремонт на временни извозни горски пътища:
   5.1 Тракторни – допустимо разстояние между тях .....м (не по-малко от 40 м), дължина .....м, широчина 4 м.
   5.2 Коларски - разстояние между тях .....м (не по-малко от 40 м), дължина .....м, широчина ..... м
6. Просеки за въжени линии: ..... бр.
допустимо разстояние между просеките ..... м., дължина ..... м., широчина ..... м.
7. Направа на технологични просеки ..... бр.
допустимо разстояние между тях ..... м., дължина .....м., широчина ..... м.
8. Изграждане на нови временни складове (бр., площ в ха) .....6 броя х 0,05ха.....
.....
9. Мерки за опазване на оставащите на корен дървета, подраста, младиняка и почвата
При сечта и извоза да се предпазват от нараняване почвата, ~~подраста~~ и оставащите на корен дървета.
10. Начини за почистване на сечището
а) Отпада и вършината да се събират на купчини в сечището.
б) Нареждане на отпадъците по хоризонталите във вид на ленти или по извозните пътища
в) Разхвърляне на отпадъците по цялото сечище
г) Събиране на отпадъците и изнасянето им извън сечището
11. Други указания:
Да се спазват разпоредбите на ЗГ, подзаконовите актове по прилагането му и изискванията на г. сертифекация
Да се изнасят битовите отпадъци от сечището извън горските територии на определените за това места;смянат на ГСМ също да се извършва на определените за това места.
12. Всички операции по подготвителните и основните работи да се извършват съгласно изискванията на Правилника за здравословни и безопасни условия на труд в горите и правилата за противопожарна безопасност в горите.

ЗАПОЗНАТ с технологичния план: ...../попълва се след издаването на позволителното за сеч/
Лицето по чл. 108, ал. 2 от ЗГ, на което е издадено позволително за сеч № .....

Образец по чл. 53, ал. 6 от НСГ

Изготвил:……
Венцислав Замев
/име, фамилия,/ подпис: ……
дата: 14.11.2018 г.,
№ и дата на удостоверението за упражняване на лесовъдска практика: 6828/25.06.2012г.

Одобрил:……
Стоян Ленев
име, фамилия,/ подпис: ……
дата: 21.11.18 г.,
№ и дата на удостоверението за упражняване на лесовъдска практика: 5281/25.01.12г.

ТЕХНОЛОГИЧЕН ПЛАН № 1

За добив на дървесина от отдел……**214**……подотдел……в……
На **ТП ДГС Пазарджик** */попълва се само за държавни гори/*
Община ....Лесичево.....; Землище ……Боримечково.....;
имот с (кадастрален идентификатор/КВС) №……, */попълва се само за недържавни гори/*

I. Схема за добива на дървесина от насаждението

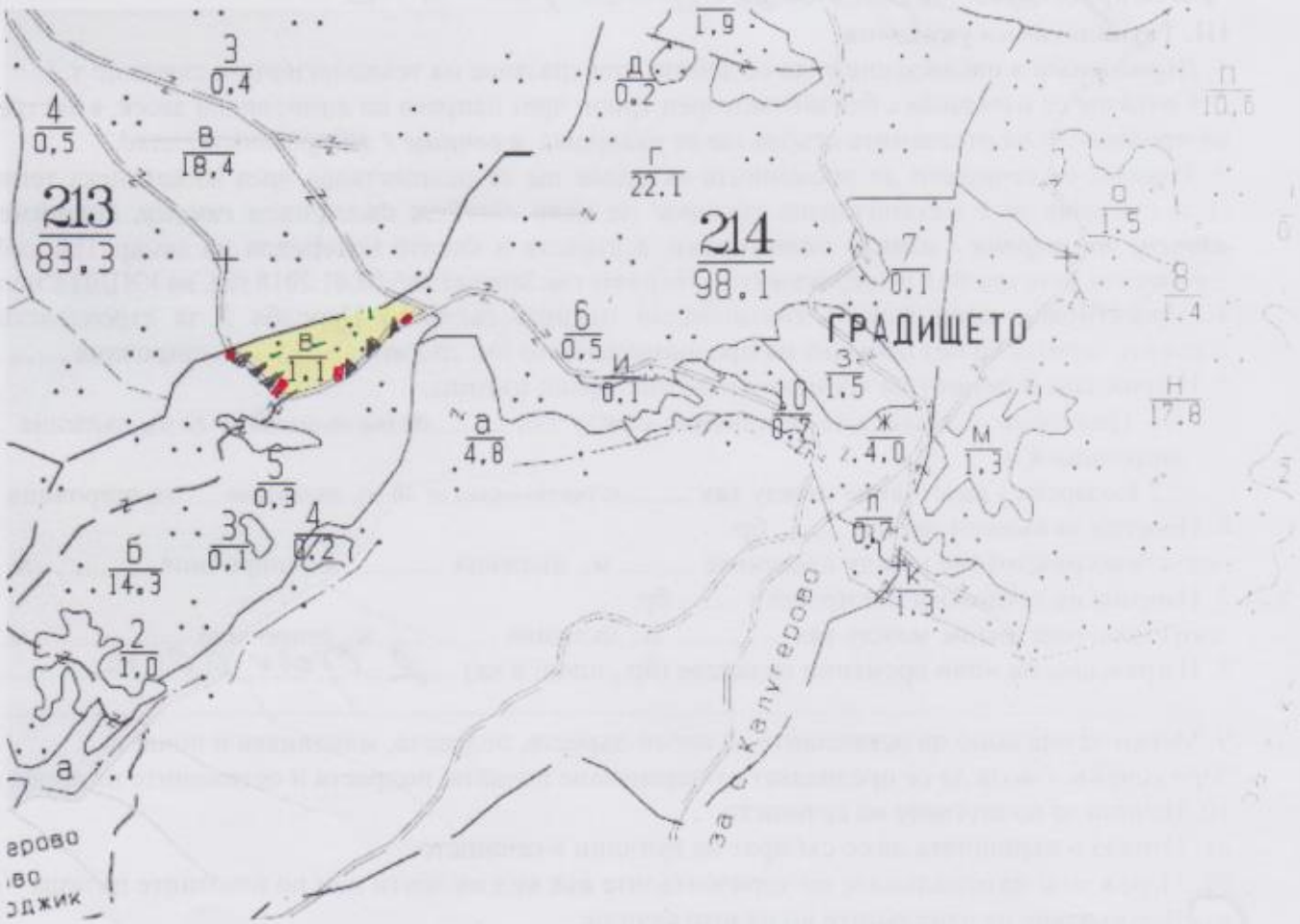

Легенда:

± ± ± ± проектирани коларски вр. извозни пътища	проектирани тракторни вр. извозни пътища
съществуващи извозни пътища	▲ ▲ ▲ временен склад
съществуващ автомобилен път	xxxxxx трасе на въжена линия
технологична просека	проектиран автомобилен път
Място за събиране на отпадаци	Место за смяна на ГСМ

На схемата задължително се нанасят контурите на насаждението/имота, съществуващите и проектирани временни горски пътища, технологичните просеки, просеките за въжени линии, извозни пътища, временни складови

II. Характеристика на насаждението

1. Вид на сечта .....проредане...../ интензивност ..8...%
   Втори вид сеч ...../ интензивност .....%
2. Площ на подотдела ...1,1.....ха Размер на сечището .....1,1..... ха
3. Състав по план/програма ...ББ10....., действителен .....
4. Запас на 1 ха: с клони ....227..... куб.м/ха , без клони ...184..... куб. м/ха.
5. Среден наклон на терена .....8..... градуса.
6. Очакван добив от маркираната дървесина .....14,0..... лежаща маса, куб.м.

дърв. вид / категория	ББ					дърв. вид / категория	ББ						
едра	–					дребна	–					вър-шина	
средна	5					дърва	9						

7. Наличие и характеристика на подраста преди сечта (състав, възраст, средна височина, % на покритие) подр. ББ10; сем; п 0,2, 3 год, ч-0,4
.....
8. Средно извозно разстояние ...50м.;
9. Други характеристики на насаждението (*токовища, сватбовища, надлесни дървета, сервитути, защитени територии, Натура 2000, защитени видове описани в доклада за гори с висока консервационна стойност, мъртва дървесина, водоохранни зони, биологично разнообразие и др.*)
насаждението представлява Вис 2; Вис 4.2.3

III. Технологични указания

1. Дървесината в насаждението да се добива при спазване на технологичната схема по т. I
2. Сечта ще се извършва с бензиномоторен трион чрез направа на клиновиден засек, а кастренето и разкройването на отсечените стъбла ще се извършва ***в сечище / ~~на временен склад~~.***
3. Извозът от сечището до временните складове ще се осъществява чрез животинска теглителна сила с влачка /и с механизирана техника/ на ***~~цели стъбла~~, дълги/къси секции, сортименти*** с ***влачене по терена / изцяло натоварени***, а дървата и късите материали на самар. При добива на сортименти да се спазва Спецификацията, утвърдена със Заповед №5/03.01.2018 год. на ЮЦДП-Смолян.
4. Проектирани нови горски автомобилни пътища съгласно Наредба 5 за строителството в горските територии без промяна на предназначението им: дължина .....м. широчина .....м.
5. Изграждане и ремонт на временни извозни горски пътища:
   5.1 Тракторни – допустимо разстояние между тях .....м (не по-малко от 40 м), дължина .....м, широчина 4 м.
   5.2 Коларски - разстояние между тях .....м (не по-малко от 40 м), дължина .....м, широчина ..... м
6. Просеки за въжени линии: ..... бр.
допустимо разстояние между просеките ..... м., дължина ..... м., широчина ..... м.
7. Направа на технологични просеки ..... бр.
допустимо разстояние между тях ..... м., дължина .....м., широчина ..... м.
8. Изграждане на нови временни складове (бр., площ в ха) ....2 бр.х 0,05ха.....
.....
9. Мерки за опазване на оставащите на корен дървета, подраста, младиняка и почвата
При сечта и извоза да се предпазват от нараняване почвата, подраста и оставащите на корен дървета.
10. Начини за почистване на сечището
а) Отпада и вършината да се събират на купчини в сечището.
б) Нареждане на отпадъците по хоризонталите във вид на ленти или по извозните пътища
в) Разхвърляне на отпадъците по цялото сечище
г) Събиране на отпадъците и изнасянето им извън сечището
11. Други указания:
Да се спазват разпоредбите на ЗГ, подзаконовите актове по прилагането му и изискванията на г. сертифекация
Да се изнасят битовите отпадъци от сечището извън горските територии на определените за това места;смянат на ГСМ също да се извършва на определените за това места.
12. Всички операции по подготвителните и основните работи да се извършват съгласно изискванията на Правилника за здравословни и безопасни условия на труд в горите и правилата за противопожарна безопасност в горите.

ЗАПОЗНАТ с технологичния план: ...../попълва се след издаването на позволителното за сеч/
Лицето по чл. 108, ал. 2 от ЗГ, на което е издадено позволително за сеч № .....

Образец по чл. 53, ал. 6 от НСГ

Изготвил:.....
...Вендислав Зашев.....
/име, фамилия,/ подпис: .....
дата: 12.11.2018 г.,
№ и дата на удостоверението за упражняване на лесовъдска практика: 6828/25.06.2012 г.

Одобрил:.....
...Стоян Велиев.....
/име, фамилия,/ подпис: .....
дата: 21.11.18 г.,
№ и дата на удостоверението за упражняване на лесовъдска практика: 5282/27.06.12 г.

ТЕХНОЛОГИЧЕН ПЛАН № 1..

За добив на дървесина от отдел.....**213**.....подотдел.....**в**.....
На **ТП ДГС Пазарджик** */потълва се само за държавни гори/*
Община .....Лесичово.....; Землище .....Боримечково.....;
имот с (кадастрален идентификатор/КВС) №....., */потълва се само за недържавни гори/*

I. Схема за добива на дървесина от насаждението

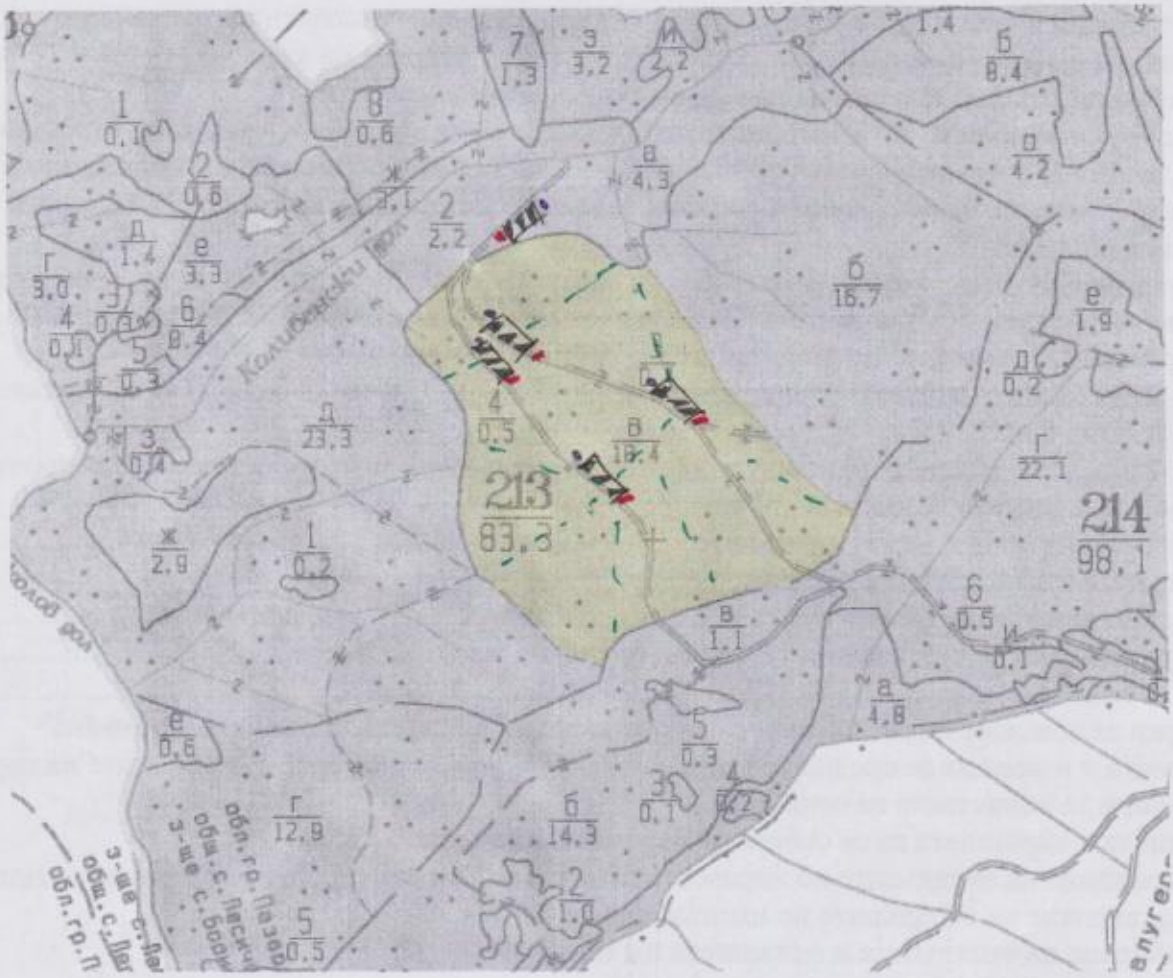

Легенда:

- проектирани коларски вр. извозни пътища
- съществуващи извозни пътища
- съществуващ автомобилен път
- технологична просека
- место за събиране на отпадаци
- проектирани тракторни вр. извозни пътища
- временен склад
- трасе на въжена линия
- проектиран автомобилен път
- място за смяна на ГСМ

На схемата задължително се нанасят контурите на насаждението/имота, съществуващите и проектирани временни горски пътища, технологичните просеки, просеките за въжени линии, извозни пътища, временни складове както и връзката им

II. Характеристика на насаждението

1.Вид на сечта ....прореждане...../ интензивност ..5...%
Втори вид сеч ...../ интензивност .....%
2.Площ на подотдела ..18,4...ха Размер на сечището ....18,4..... ха
3. Състав по план/програма ..бб4; чб4; бл1; кчбр1, действителен .....
5. Запас на 1 ха: с клони .....164.... куб.м/ха , без клони ....122..... куб. м/ха.
6. Среден наклон на терена ...12..... градуса.
7. Очакван добив от маркираната дървесина .....109..... лежаща маса, куб.м.

дърв. вид / категория	чб					дърв. вид / категория	чб	бб					
едра	–					дребна	3					вър-шина	
средна	32					дърва	52	22					

8.Наличие и характеристика на подраста преди сечта (състав, възраст, средна височина, % на покритие) .....
.....
9. Средно извозно разстояние ..150м...;
10. Други характеристики на насаждението (*токовища, сватбовища, надлесни дървета, сервитути, защитени територии, Натура 2000, защитени видове описани в доклада за гори с висока консервационна стойност, мъртва дървесина, вододайни зони, биологично разнообразие и др.*)
Насаждението представлява ВКС 2; ВКС 4.2.3.

III. Технологични указания

1. Дървесината в насаждението да се добива при спазване на технологичната схема по т. I
2. Сечта ще се извършва с бензиномоторен трион чрез направа на клиновиден засек, а кастренето на отсечените стъбла ще се извършва *в сечище / на временен склад*
3. Извозът от сечището до временните складове ще се осъществява чрез животинска теглителна сила с влачка /и с механизирана техника/ на *цели стъбла, дълги/къси секции, сортименти* с *влачене по терена / изцяло натоварени*, а дървата и късите материали на самар. Да се спазва БДС при добива на сортименти.
4. Проектирани нови горски автомобилни пътища съгласно Наредба 5 за строителството в горските територии без промяна на предназначението им: дължина .....м. широчина .....м.
5. Изграждане и ремонт на временни извозни горски пътища:
   5.1 Тракторни – допустимо разстояние между тях .....м (не по-малко от 40 м), дължина .....м, широчина 4 м.
   5.2 Коларски - разстояние между тях .....м (не по-малко от 40 м), дължина .....м, широчина ..... м
6. Просеки за въжени линии: ..... бр.
допустимо разстояние между просеките ..... м., дължина ..... м., широчина ..... м.
7. Направа на технологични просеки ..... бр.
допустимо разстояние между тях ..... м., дължина .....м., широчина ..... м.
8. Изграждане на нови временни складове (бр., площ в ха) ..5 брет х 0,05 х4.....
.....
9. Мерки за опазване на оставащите на корен дървета, подраста, младиняка и почвата
При сечта и извоза да се предпазват от нараняване почвата, подраста и оставащите на корен дървета.
10. Начини за почистване на сечището
а) Отпада и вършината да се събират на купчини в сечището.
б) Нареждане на отпадъците по хоризонталите във вид на ленти или по извозните пътища
в) Разхвърляне на отпадъците по цялото сечище
г) Събиране на отпадъците и изнасянето им извън сечището
11. Други указания:
Да се спазват разпоредбите на ЗГ, подзаконовите актове по прилагането му и изискванията на г. сертифекация. Да се изнасят битовите отпадъци от сечището извън горските територии на определените за това места;смяната на ГСМ също да се извършва на определените за това места.
12. Всички операции по подготвителните и основните работи да се извършват съгласно изискванията на Правилника за здравословни и безопасни условия на труд в горите и правилата за противопожарна безопасност в горите.

ЗАПОЗНАТ с технологичния план: ...../попълва се след издаването на позволителното за сеч/
Лицето по чл. 108, ал. 2 от ЗГ, на което е издадено позволително за сеч № .....

Образец по чл. 53, ал. 6 от НСГ

Изготвил:……
Венцислав Замев
/име, фамилия,/ подпис: ……
дата: 13.11.2018 г.,
№ и дата на удостоверението за упражняване на лесовъдска практика: 6825/23.06.2018г.

Одобрил:……
Стоян Замев
име, фамилия,/ подпис: ……
дата: 21.11.18 г.,
№ и дата на удостоверението за упражняване на лесовъдска практика: 5284/21.01.12

ТЕХНОЛОГИЧЕН ПЛАН № 1

За добив на дървесина от отдел……**215**……подотдел……**и**……
На **ТП ДГС Пазарджик** */попълва се само за държавни гори/*
Община ……Лесичево……; Землище ……Капучерово……;
имот с (кадастрален идентификатор/КВС) №……, */попълва се само за недържавни гори/*

I. Схема за добива на дървесина от насаждението

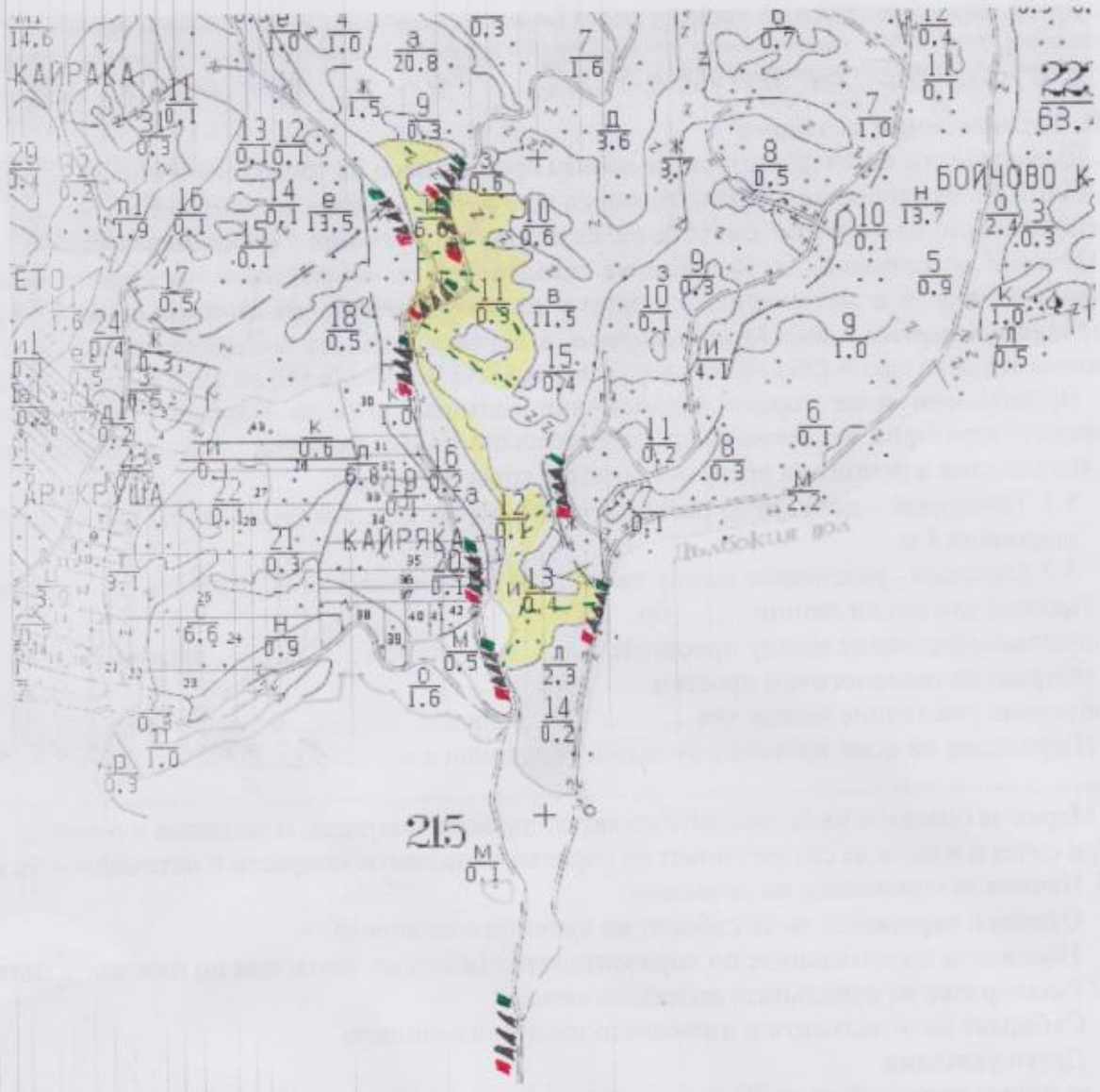

Легенда:

± ± ± ± проектирани коларски вр. извозни пътища	» » » » проектирани тракторни вр. извозни пътища
— · — · — съществуващи извозни пътища	▲ ▲ ▲ временен склад
═══ съществуващ автомобилен път	xxxxxx трасе на въжена линия
∿∿∿∿ технологична просека	=+=+=+= проектиран автомобилен път
място за смяна на ГСМ	място за събиране на отпадаци

На схемата задължително се нанасят контурите на насаждението/имота, съществуващите и проектирани временни

Образец по чл. 53, ал. 6 от ЗГ

Изготвил:……
Венцислав Зашев
/име, фамилия,/ подпис: ……
дата: 17.11.2018 г.,
№ и дата на удостоверението за упражняване на лесовъдска практика: 6828/23.06.2011.

Одобрил:……
Стоян Делов
име, фамилия,/ подпис:
дата: 21.11.18 г.,
№ и дата на удостоверението за упражняване на лесовъдска практика: 5282/25.01.12.

ТЕХНОЛОГИЧЕН ПЛАН № 1

За добив на дървесина от отдел……**217**……подотдел……а……
На **ТП ДГС Пазарджик** */потълва се само за държавни гори/*
Община ……Лесичево……; Землище ……Калугерово……
имот с (кадастрален идентификатор/КВС) №……*потълва се само за горите*

I. Схема за добива на дървесина от насаждението

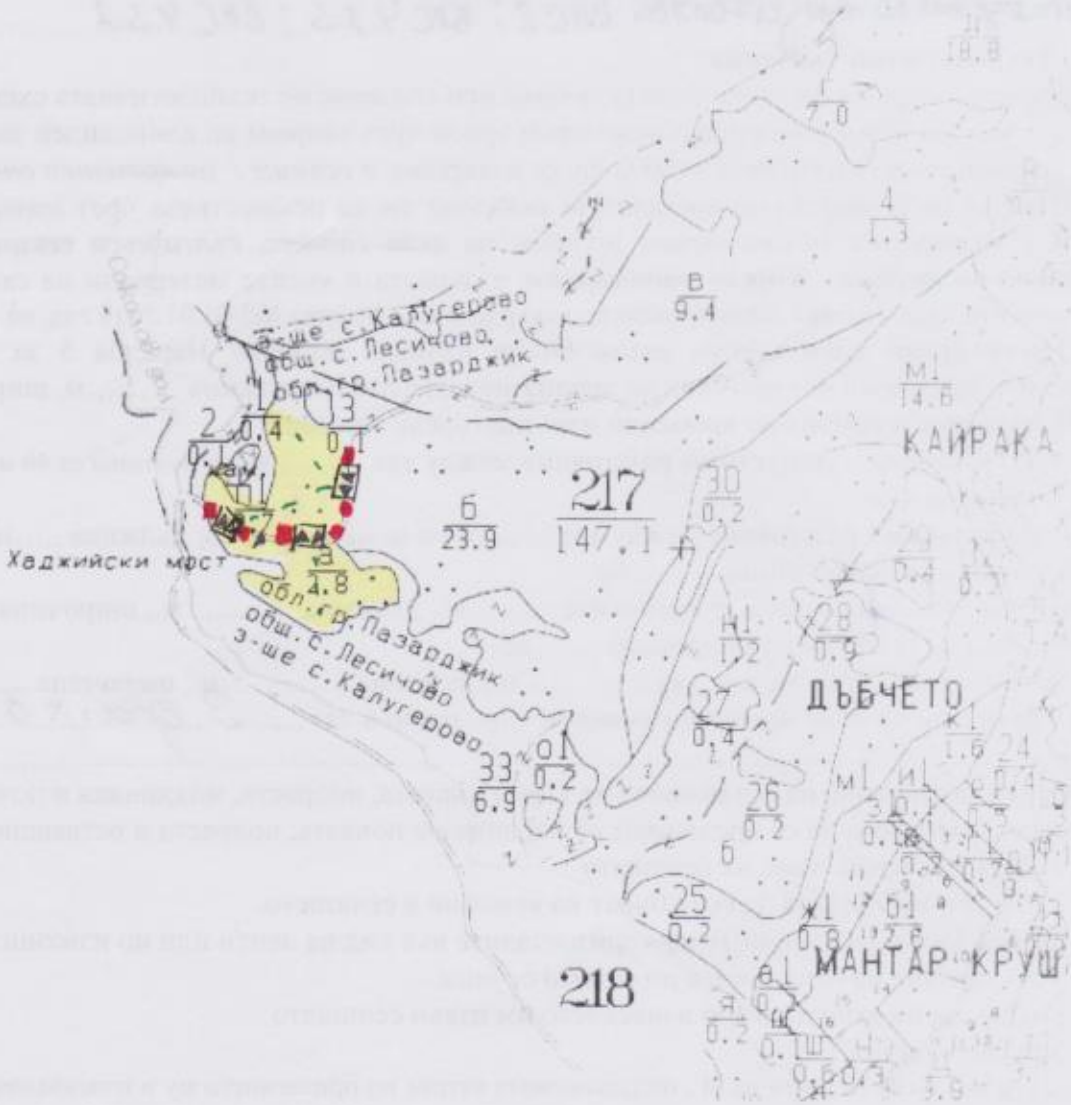

Легенда:

± ± ± ± проектирани коларски вр. извозни пътища	проектирани тракторни вр. извозни пътища
съществуващи извозни пътища	▲ ▲ ▲ временен склад
съществуващ автомобилен път	xxxxxx трасе на въжена линия
технологична просека	проектиран автомобилен път
Място за събиране на отпадъци	Място за спяна на ГСМ

На схемата задължително се нанасят контурите на насаждението/имота, съществуващите и проектирани временни

II. Характеристика на насаждението

1. Вид на сечта ....прорежданe..... / интензивност ..10...%
   Втори вид сеч ..... / интензивност .....%
2. Площ на подотдела ...2,8... ха Размер на сечището .....2,8..... ха
3. Състав по план програма ...тб 10..... действителен .....
4. Запас на 1 ха. с клони ....250.... куб.м/ха , без клони ..195..... куб. м/ха.
5. Среден наклон на терена ...14..... градуса.
6. Очакван добив от маркираната дървесина .....54..... лежаща маса, куб.м.

дърв. вид категория	тб					дърв. вид категория	тб					
едра	1					дребна	2					вър-шина
средна	19					дърва	32					

7. Наличие и характеристика на подраста преди сечта (състав, възраст, средна височина, % на покритие) .....
.....

8. Средно извозно разстояние ...100м...;
9. Други характеристики на насаждението (*токовища, сватбовища, надлесни дървета, сервитути, защитени ... Наредба 2000, защитени видове описани в доклада за гори с висока консервационна стойност, мъртва дървесина,*

Насаждението представлява ВКС 2; ВКС 4.2.3; ВКС 4.3.2

III. Технологични указания

1. Дървесината в насаждението да се добива при спазване на технологичната схема по т. I
2. Сечта ще се извършва с бензиномоторен трион чрез направа на клиновиден засек, а кастренето и разкройването на отсечените стъбла ще се извършва ***в сечище / ~~на временен склад.~~***
3. Извозът от сечището до временните складове ще се осъществява чрез животинска теглителна сила с влачка/ и с механизирана техника/ на ***~~цели стъбла~~, дълги/къси секции, сортименти*** с ***влачене по терена / изцяло натоварени***, а дървата и късите материали на самар. При добива на сортименти да се спазва Спецификацията, утвърдена със Заповед №5/03.01.2018 год. на ЮЦДП-Смолян.
4. Проектирани нови горски автомобилни пътища съгласно Наредба 5 за строителството в горските територии без промяна на предназначението им: дължина .....м. широчина .....м.
5. Изграждане и ремонт на временни извозни горски пътища:
   5.1 Тракторни - допустимо разстояние между тях .....м (не по-малко от 40 м), дължина .....м, широчина 4 м.
   5.2 Кодарски - разстояние между тях .....м (не по-малко от 40 м), дължина .....м, широчина ..... м
6. Просеки за въжени линии: ..... бр.
   допустимо разстояние между просеките ..... м., дължина ..... м., широчина ..... м.
7. Направа на технологични просеки ..... бр.
   допустимо разстояние между тях ..... м., дължина .....м., широчина ..... м.
8. Изграждане на нови временни складове (бр., площ в ха) .....3 бр. х 0,05 ха.....
.....

9. Мерки за опазване на оставащите на корен дървета, подраста, младиняка и почвата
При сечта и извоза да се предпазват от нараняване почвата, подраста и оставащите на корен дървета.
10. Начини за почистване на сечището
а) Отпада и вършината да се събират на купчини в сечището.
б) Нареждане на отпадъците по хоризонталите във вид на ленти или по извозните пътища
в) Разхвърляне на отпадъците по цялото сечище
г) Събиране на отпадъците и изнасянето им извън сечището
11. Други указания:
Да се спазват разпоредбите на ЗГ, подзаконовите актове по прилагането му и изискванията на г. сертифекация
Да се изнасят битовите отпадъци от сечището извън горските територии на определените за това места;смянат на ГСМ също да се извършва на определените за това места.
12. Всички операции по подготвителните и основните работи да се извършват съгласно изискванията на Правилника за здравословни и безопасни условия на труд в горите и правилата за противопожарна безопасност в горите.

ЗАПОЗНАТ с технологичния план: ...../попълва се след издаването на позволителното за сеч/
Лицето по чл. 108, ал. 2 от ЗГ, на което е издадено позволително за сеч № .....

Образец по чл. 53, ал. 6 от НСГ

Изготвил:……
Венцислав Зашев……
/име, фамилия,/ подпис: ……
дата: 15.11.2018 г.,
№ и дата на удостоверението за упражняване на лесовъдска практика: 6828/20.06.2012.

Одобрил:……
Стоян Делиев……
име, фамилия, подпис: ……
дата: 21.11.18 г.,
№ и дата на удостоверението за упражняване на лесовъдска практика: 5284/25.01.12 г.

ТЕХНОЛОГИЧЕН ПЛАН № 1

За добив на дървесина от отдел……**215**……подотдел……г……
На **ТП ДГС Пазарджик** */попълва се само за държавни гори/*
Община ……Лесичево……; Землище ……Калугерово……
имот с (кадастрален идентификатор/КВС) №……, */попълва се само за недържавни гори/*

I. Схема за добива на дървесина от насаждението

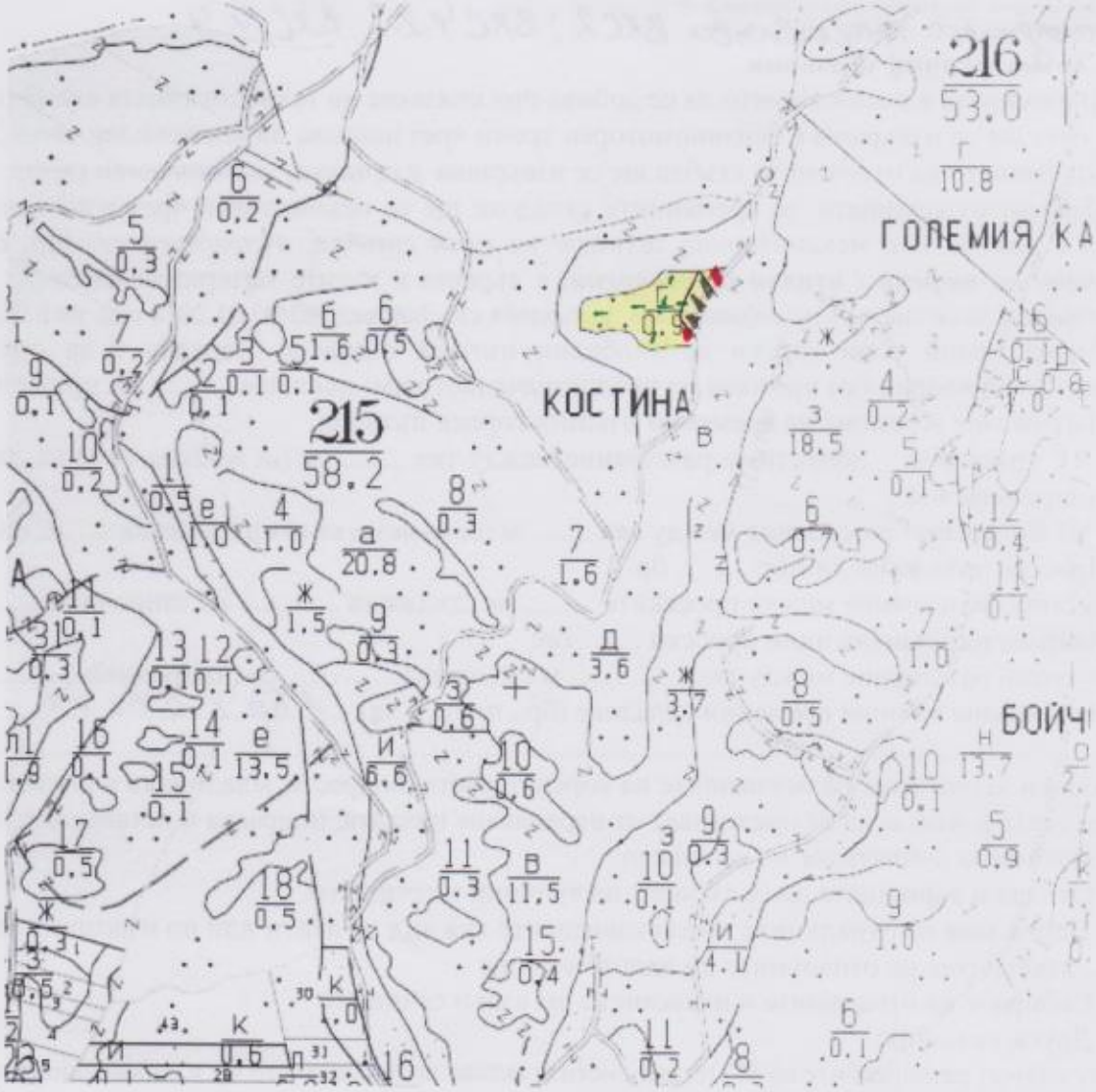

Легенда:

± ± ± ± проектирани коларски вр. извозни пътища	⇸⇸⇸⇸ проектирани тракторни вр. извозни пътища
- - - - съществуващи извозни пътища	▲ ▲ ▲ временен склад
═══ съществуващ автомобилен път	xxxxxx трасе на въжена линия
∿∿∿∿ технологична просека	=+=+=+= проектиран автомобилен път
● мястоза смяна на ГСМ	■ мястоза събиране на отпадаци

На схемата задължително се нанасят контурите на насаждението/имота, съществуващите и проектирани временни

II. Характеристика на насаждението

1. Вид на сечта .....прорежданe...../ интензивност 10...%
   Втори вид сеч ...../ интензивност .....%
2. Площ на подотдела ..0,9.....ха Размер на сечището ...0,9..... ха
3. Състав по план/програма ...тб 10....., действителен .тб 10 еденично зуб.....
4. Запас на 1 ха: с клони ..233..... куб.м/ха , без клони ....176.... куб. м/ха.
5. Среден наклон на терена ...12..... градуса.
6. Очакван добив от маркираната дървесина ....22..... лежаща маса, куб.м.

дърв. вид / категория	тб					дърв. вид / категория	тб	зуб					
едра	1					дребна	2					вър-шина	
средна	12					дърва	2	5					

7.Наличие и характеристика на подраста преди сечта (състав, възраст, средна височина, % на покритие) .....

8. Средно извозно разстояние ..50 м...;
9. Други характеристики на насаждението (*токовища, сватбовища, надлесни дървета, сервитути, защитени територии, Натура 2000, защитени видове описани в доклада за гори с висока консервационна стойност, мъртва дървесина, кодовайни зони, биологично разнообразие и др.*)
Насаждението представлява ВКС2; ВКС4.2.3. ВКС4.4

III. Технологични указания

1. Дървесината в насаждението да се добива при спазване на технологичната схема по т. I
2. Сечта ще се извършва с бензиномоторен трион чрез направа на клиновиден засек, а кастренето и разкройването на отсечените стъбла ще се извършва ***в сечище / на временен склад.***
3. Извозът от сечището до временните складове ще се осъществява чрез животинска теглителна сила с влачка /и с механизирана техника/ на ***цели стъбла, дълги/къси секции, сортименти*** с ***влачене по терена / изцяло натоварени***, а дървата и късите материали на самар. При добива на сортименти да се спазва Спецификацията, утвърдена със Заповед №5/03.01.2018 год. на ЮЦДП-Смолян.
4. Проектирани нови горски автомобилни пътища съгласно Наредба 5 за строителството в горските територии без промяна на предназначението им: дължина .....м. широчина .....м.
5. Изграждане и ремонт на временни извозни горски пътища:
   5.1 Тракторни – допустимо разстояние между тях .....м (не по-малко от 40 м), дължина .....м, широчина 4 м.
   5.2 Коларски - разстояние между тях .....м (не по-малко от 40 м), дължина .....м, широчина ..... м
6. Просеки за въжени линии: ..... бр.
допустимо разстояние между просеките ..... м., дължина ..... м., широчина ..... м.
7. Направа на технологични просеки ..... бр.
допустимо разстояние между тях ..... м., дължина .....м., широчина ..... м.
8. Изграждане на нови временни складове (бр., площ в ха) ...1 бр. х 0,05 ха.....
9. Мерки за опазване на оставащите на корен дървета, подраста, младиняка и почвата
При сечта и извоза да се предпазват от нараняване почвата, подраста и оставащите на корен дървета.
10. Начини за почистване на сечището
а) Отпада и вършината да се събират на купчини в сечището.
б) Нареждане на отпадъците по хоризонталите във вид на ленти или по извозните пътища
в) Разхвърляне на отпадъците по цялото сечище
г) Събиране на отпадъците и изнасянето им извън сечището
11. Други указания:
Да се спазват разпоредбите на ЗГ, подзаконовите актове по прилагането му и изискванията на г. сертифекация
Да се изнасят битовите отпадъци от сечището извън горските територии на определените за това места;смянат на ГСМ също да се извършва на определените за това места.
12. Всички операции по подготвителните и основните работи да се извършват съгласно изискванията на Правилника за здравословни и безопасни условия на труд в горите и правилата за противопожарна безопасност в горите.

ЗАПОЗНАТ с технологичния план: ...../попълва се след издаването на позволителното за сеч/
Лицето по чл. 108, ал. 2 от ЗГ, на което е издадено позволително за сеч № .....

Образец по ч.л. 53, а.л. 6 от НСГ

Изготвил:……
Вендислав Зашев
/име, фамилия,/ подпис: ……
дата: 16.11.2018 г.,
№ и дата на удостоверението за упражняване на лесовъдска практика: 6828/26.06.2012г.

Одобрил:……
Стоян Бенев
име, фамилия,/ подпис
дата: 21.11.18 г.,
№ и дата на удостоверението за упражняване на лесовъдска практика: 5284/25.01.12г.

ТЕХНОЛОГИЧЕН ПЛАН № 1

За добив на дървесина от отдел……**215**……подотдел……ж……
На **ТП ДГС Пазарджик** */потълва се само за държавни гори/*
Община ……; Землище ……
имот с (кадастрален идентификатор/КВС) №…… */потълва се само за недържавни гори/*

I. Схема за добива на дървесина от насаждението

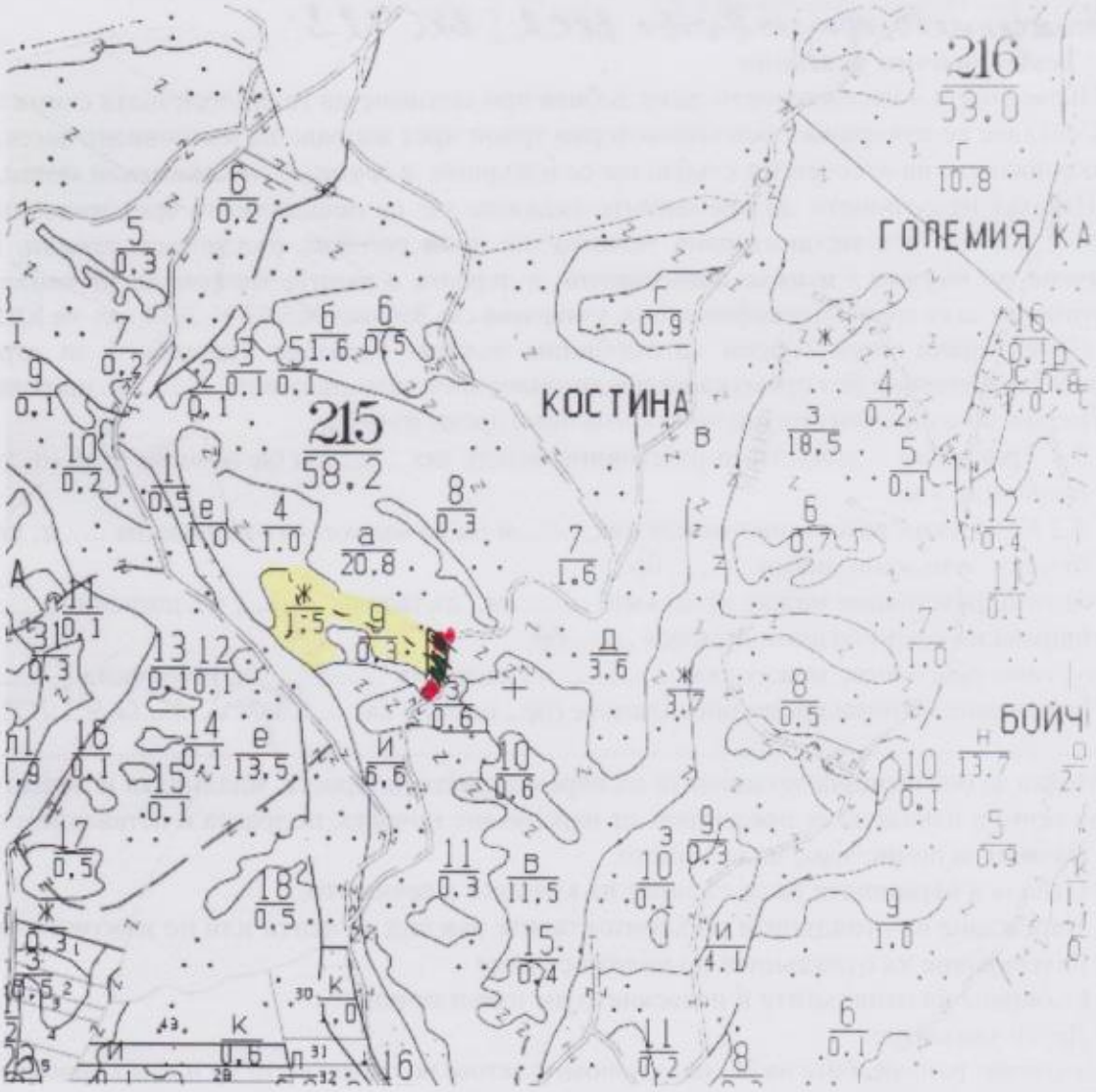

Легенда:

± ± ± ± проектирани коларски вр. извозни пътища	проектирани тракторни вр. извозни пътища
съществуващи извозни пътища	▲ ▲ ▲ временен склад
съществуващ автомобилен път	xxxxxx трасе на въжена линия
технологична просека	проектиран автомобилен път
Място за събиране на отпадъци	Място за смяна РСМ

На схемата задължително се нанасят контурите на насаждението/имота, съществуващите и проектирани временни

II. Характеристика на насаждението

1. Вид на сечта .....пробирка...../ интензивност ..5...%
   Втори вид сеч ...../ интензивност .....%
2. Площ на подотдела ..1,5.....ха Размер на сечището ...1,5..... ха
3. Състав по план/програма ...бб..10....., действителен .бб.8,..гб.1,..блс.1....
4. Запас на 1 ха: с клони ....280..... куб.м/ха , без клони ...225..... куб. м/ха.
5. Среден наклон на терена ...16..... градуса.
6. Очакван добив от маркираната дървесина .....17..... лежаща маса, куб.м.

дърв. вид / категория	бб	гб				дърв. вид / категория	бб	блс					
едра		1				дребна						вър-шина	
средна	8	4				дърва	1	3					

7. Наличие и характеристика на подраста преди сечта (състав, възраст, средна височина, % на покритие) .....
.....
8. Средно извозно разстояние ...100 м..:
9. Други характеристики на насаждението (*токовища, сватбовища, надлесни дървета, сервитути, защитени територии, Натура 2000, защитени видове описани в доклада за гори с висока консервационна стойност, мъртва дървесина, [illegible] и др.*)
Насаждението представлява ВКС 2 ; ВКС 4.2.3

III. Технологични указания

1. Дървесината в насаждението да се добива при спазване на технологичната схема по т. I
2. Сечта ще се извършва с бензиномоторен трион чрез направа на клиновиден засек, а кастренето и разкройването на отсечените стъбла ще се извършва ***в сечище / на временен склад.***
3. Извозът от сечището до временните складове ще се осъществява чрез животинска теглителна сила с влачка /и с механизирана техника/ на ***цели стъбла, дълги/къси секции, сортименти*** с ***влачене по терена / изцяло натоварени***, а дървата и късите материали на самар. При добива на сортименти да се спазва Спецификацията, утвърдена със Заповед №5/03.01.2018 год. на ЮЦДП-Смолян.
4. Проектирани нови горски автомобилни пътища съгласно Наредба 5 за строителството в горските територии без промяна на предназначението им: дължина .....м. широчина .....м.
5. Изграждане и ремонт на временни извозни горски пътища:
   5.1 Тракторни – допустимо разстояние между тях .....м (не по-малко от 40 м), дължина .....м, широчина 4 м.
   5.2 Коларски - разстояние между тях .....м (не по-малко от 40 м), дължина .....м, широчина ..... м
6. Просеки за въжени линии: ..... бр.
   допустимо разстояние между просеките ..... м., дължина ..... м., широчина ..... м.
7. Направа на технологични просеки ..... бр.
   допустимо разстояние между тях ..... м., дължина .....м., широчина ..... м.
8. Изграждане на нови временни складове (бр., площ в ха) ....1брой х 0,05 ха.....
.....
9. Мерки за опазване на оставащите на корен дървета, подраста, младиняка и почвата
   При сечта и извоза да се предпазват от нараняване почвата, подраста и оставащите на корен дървета.
10. Начини за почистване на сечището
   а) Отпада и вършината да се събират на купчини в сечището.
   б) Нареждане на отпадъците по хоризонталите във вид на ленти или по извозните пътища
   в) Разхвърляне на отпадъците по цялото сечище
   г) Събиране на отпадъците и изнасянето им извън сечището
11. Други указания:
   Да се спазват разпоредбите на ЗГ, подзаконовите актове по прилагането му и изискванията на г. сертифекация
   Да се изнасят битовите отпадъци от сечището извън горските територии на определените за това места;смянат на ГСМ също да се извършва на определените за това места.
12. Всички операции по подготвителните и основните работи да се извършват съгласно изискванията на Правилника за здравословни и безопасни условия на труд в горите и правилата за противопожарна безопасност в горите.

ЗАПОЗНАТ с технологичния план: ...../попълва се след издаването на позволителното за сеч/
Лицето по чл. 108, ал. 2 от ЗГ, на което е издадено позволително за сеч № .....

Образец по чл. 53, а.г. 6 от НСГ

Изготвил:……
…Венцислав Зимев……
/име, фамилия,/ подпис: ……
дата: 17.11.2018 г.,
№ и дата на удостоверението за упражняване на лесовъдска практика: 6828/20.06.2012.

Одобрил:……
…Стоян Делиев……
име, фамилия, подпис: ……
дата: 21.11.18 г.,
№ и дата на удостоверението за упражняване на лесовъдска практика: 5284/26.01.12.

ТЕХНОЛОГИЧЕН ПЛАН № 1

За добив на дървесина от отдел……**214**……подотдел……**к**……
На **ТП ДГС Пазарджик** */попълва се само за държавни гори/*
Община ….Ресичево……; Землище …Боримечково……
имот с (кадастрален идентификатор/КВС) №…… */попълва се само за недържавни гори/*

I. Схема за добива на дървесина от насаждението

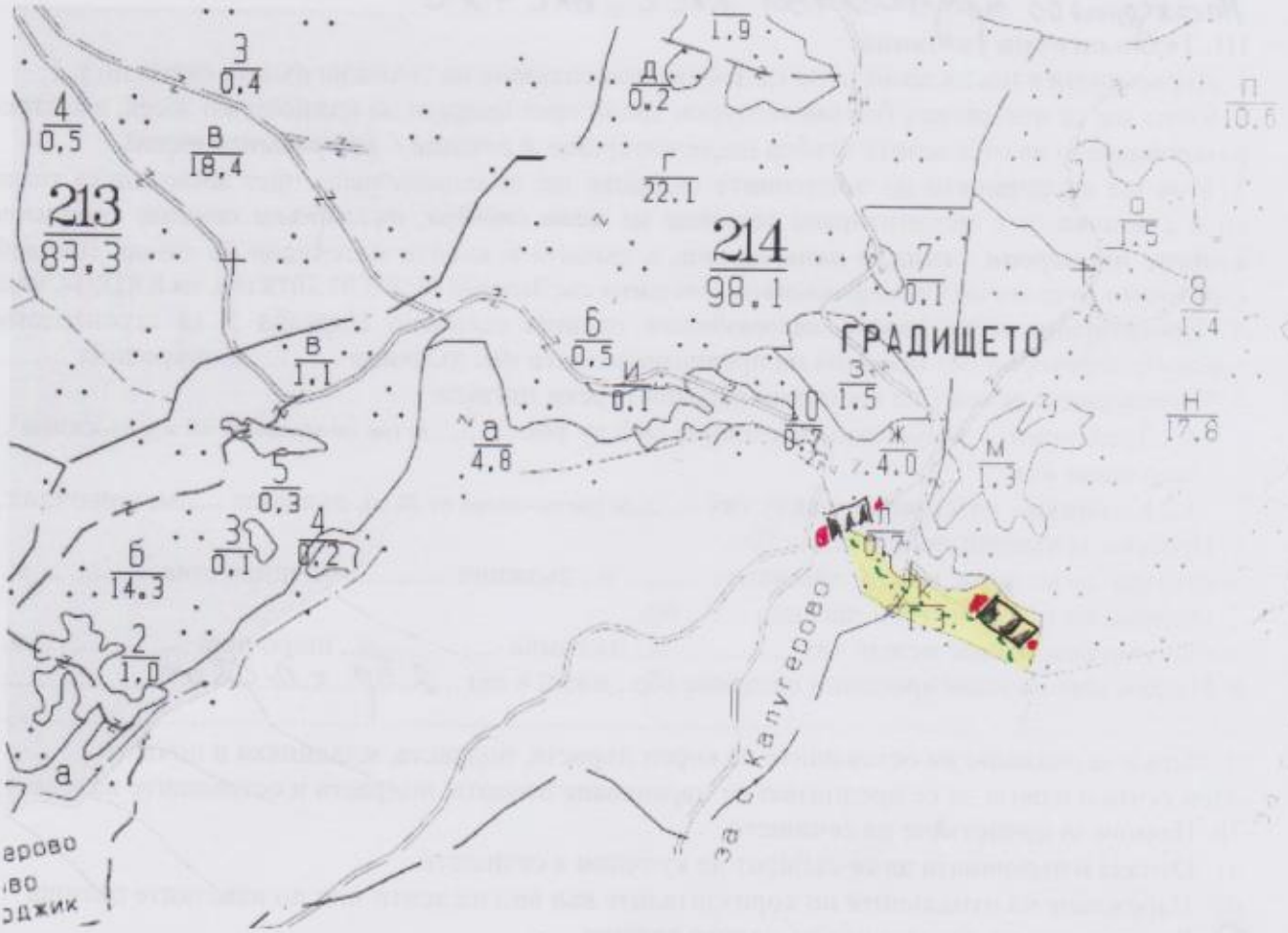

Легенда:

- ±±±± проектирани коларски вр. извозни пътища
- съществуващи извозни пътища
- съществуващ автомобилен път
- технологична просека
- ●●● място за сляни на ТСМ
- »»»» проектирани тракторни вр. извозни пътища
- ▲▲▲ временен склад
- XXXXXX трасе на въжена линия
- =+=+=+= проектиран автомобилен път
- ●●● място за събиране на отпадици

На схемата задължително се нанасят контурите на насаждението/имота, съществуващите и проектирани временни горски пътища, технологичните просеки

II. Характеристика на насаждението

1. Вид на сечта .....прореждане...../ интензивност ..7..%
   Втори вид сеч ...../ интензивност .....%
2. Площ на подотдела ..1,3.....ха Размер на сечището ..1,3..... ха
3. Състав по план/програма ..ббб ; гбб....., действителен .....
4. Запас на 1 ха: с клони .....238.... куб.м/ха , без клони ..182..... куб. м/ха.
5. Среден наклон на терена ...11..... градуса.
6. Очакван добив от маркираната дървесина .....16..... лежаща маса, куб.м.

дърв. вид / категория	гб	бб				дърв. вид / категория	гб	бб					
едра						дребна	1					вър-шина	
средна	3	3				дърва	5	4					

7. Наличие и характеристика на подраста преди сечта (състав, възраст, средна височина, % на покритие) .....
.....

8. Средно извозно разстояние ...50 м...;
9. Други характеристики на насаждението (*токовища, сватбовища, надлесни дървета, сервитути, защитени територии, Натура 2000, защитени видове описани в доклада за гори с висока консервационна стойност, мъртва дървесина, [illegible] биологично разнообразие и др.*)

Насаждението представлява ВКС 2 ; ВКС 4.2.3

III. Технологични указания

1. Дървесината в насаждението да се добива при спазване на технологичната схема по т. I
2. Сечта ще се извършва с бензиномоторен трион чрез направа на клиновиден засек, а кастренето и разкройването на отсечените стъбла ще се извършва ***в сечище / на временен склад.***
3. Извозът от сечището до временните складове ще се осъществява чрез животинска теглителна сила с влачка /и с механизирана техника/ на ***цели стъбла, дълги/къси секции, сортименти*** с ***влачене по терена / изцяло натоварени***, а дървата и късите материали на самар. При добива на сортименти да се спазва Спецификацията, утвърдена със Заповед №5/03.01.2018 год. на ЮЦДП-Смолян.
4. Проектирани нови горски автомобилни пътища съгласно Наредба 5 за строителството в горските територии без промяна на предназначението им: дължина .....м. широчина .....м.
5. Изграждане и ремонт на временни извозни горски пътища:
   5.1 Тракторни - допустимо разстояние между тях .....м (не по-малко от 40 м), дължина .....м, широчина 4 м.
   5.2 Коларски - разстояние между тях .....м (не по-малко от 40 м), дължина .....м, широчина ..... м
6. Просеки за въжени линии: ..... бр.
   допустимо разстояние между просеките ..... м., дължина ..... м., широчина ..... м.
7. Направа на технологични просеки ..... бр.
   допустимо разстояние между тях ..... м., дължина .....м., широчина ..... м.
8. Изграждане на нови временни складове (бр., площ в ха) ...2 бр. х 0,05 ха.....
.....
9. Мерки за опазване на оставащите на корен дървета, подраста, младиняка и почвата
   При сечта и извоза да се предпазват от нараняване почвата, подраста и оставащите на корен дървета.
10. Начини за почистване на сечището
   а) Отпада и вършината да се събират на купчини в сечището.
   б) Нареждане на отпадъците по хоризонталите във вид на ленти или по извозните пътища
   в) Разхвърляне на отпадъците по цялото сечище
   г) Събиране на отпадъците и изнасянето им извън сечището
11. Други указания:
   Да се спазват разпоредбите на ЗГ, подзаконовите актове по прилагането му и изискванията на г. сертифекация
   Да се изнасят битовите отпадъци от сечището извън горските територии на определените за това места;смянат на ГСМ също да се извършва на определените за това места.
12. Всички операции по подготвителните и основните работи да се извършват съгласно изискванията на Правилника за здравословни и безопасни условия на труд в горите и правилата за противопожарна безопасност в горите.

ЗАПОЗНАТ с технологичния план: ...../попълва се след издаването на позволителното за сеч/
Лицето по чл. 108, ал. 2 от ЗГ, на което е издадено позволително за сеч № .....

Образец по чл. 53, ал. 6 от НСГ

Изготвил:……
…Венцислав Зашев……
/име, фамилия,/ подпис: ……
дата: 15.11.2018…г.,
№ и дата на удостоверението за упражняване на лесовъдска практика: 6828/25.06.2012г.

Одобрил:……
…Стоян Дешев……
име, фамилия,/ подпис: ……
дата: 21.11.18…г.,
№ и дата на удостоверението за упражняване на лесовъдска практика: 5282/25.11.12

ТЕХНОЛОГИЧЕН ПЛАН № 1

За добив на дървесина от отдел……**214**……подотдел……**н**……
На **ТП ДГС Пазарджик** */попълва се само за държавни гори/*
Община ……Песичево……; Землище ……Бориничково……;
имот с (кадастрален идентификатор/КВС) №……, */попълва се само за недържавни гори/*

I. Схема за добива на дървесина от насаждението

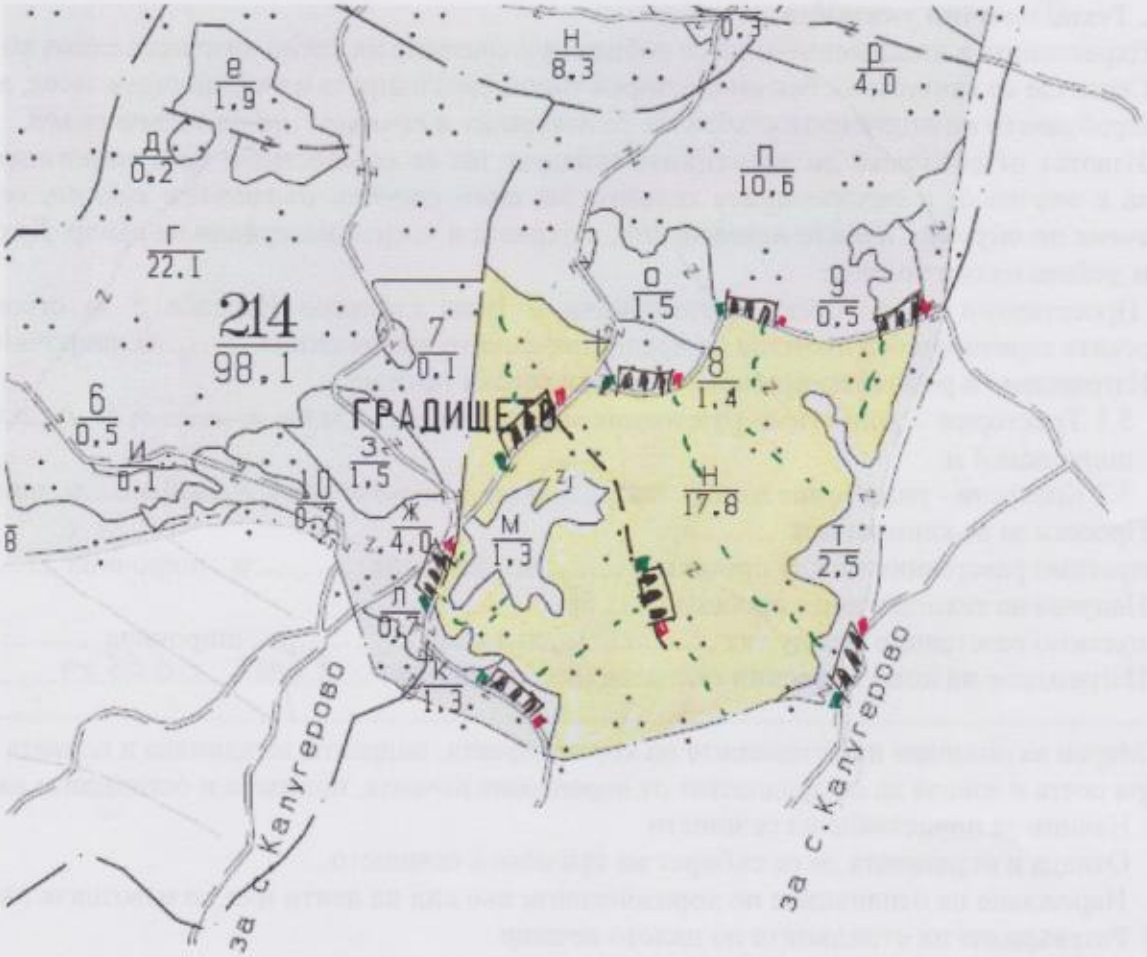

Легенда:

- ± ± ± ± проектирани коларски вр. извозни пътища
- - - - - - - съществуващи извозни пътища
- съществуващ автомобилен път
- технологична просека
- място за смяна на ГСМ
- съществуващ автомобилен път
- проектирани тракторни вр. извозни пътища
- ▲ ▲ ▲ временен склад
- xxxxxx трасе на въжена линия
- проектиран автомобилен път
- място за отпадъци

На схемата задължително се нанасят контурите на насаждението/имота, съществуващите и проектирани временни горски пътища, технологичните просеки, просеките за въжени линии, извозни пътища, временни складове както и

II. Характеристика на насаждението

1. Вид на сечта ..... пробирка в тесните срезни ..... / интензивност ..9..% Втори вид сеч ..... / интензивност .....%
2. Площ на подотдела ..17.8.....ха Размер на сечището ..17.8..... ха
3. Състав по план/програма ..2Б8, 5Бл, 1КрБ..... , действителен .....
4. Запас на 1 ха: с клони ....231..... куб.м/ха , без клони ..191..... куб. м/ха.
5. Среден наклон на терена ...15..... градуса.
6. Очакван добив от маркираната дървесина .....245..... лежаща маса, куб.м.

дърв. вид / категория	сБ					дърв. вид / категория	сБ	бл	крБ			
едра	5					дребна	6					върш-
средна	148					дърва	46	14	16			шина

7.Наличие и характеристика на подраста преди сечта (състав, възраст, средна височина, % на покритие) пихт. мах 5..20 год..4/5..н:0,3..П:45 см; крБ2..П-5 см; крБ2..П-4,5 м, бл1..П-5 м.. .....

8. Средно извозно разстояние ..250 м...;

9. Други характеристики на насаждението (*токовища, сватбовища, надлесни дървета, сервитути, защитени територии, Натура 2000, защитени видове описани в доклада за гори с висока консервационна стойност, мъртва дървесина, водосборни зони, биологично разнообразие и др.*)
Насаждението попада в ВКС 2; ВКС 4.1.3 ВКС 4.4 .....

III. Технологични указания

1. Дървесината в насаждението да се добива при спазване на технологичната схема по т. I
2. Сечта ще се извършва с бензиномоторен трион чрез направа на клиновиден засек, а кастренето и разкройването на отсечените стъбла ще се извършва ***в сечище / ~~на временен склад~~.***
3. Извозът от сечището до временните складове ще се осъществява чрез животинска теглителна сила с влачка /и с механизирана техника/ на ***цели стъбла, дълги/къси секции, сортименти*** с ***влачене по терена / изцяло натоварени***, а дървата и късите материали на самар. Да се спазва БДС при добива на сортименти.
4. Проектирани нови горски автомобилни пътища съгласно Наредба 5 за строителството в горските територии без промяна на предназначението им: дължина .....м. широчина .....м.
5. Изграждане и ремонт на временни извозни горски пътища:
   5.1 Тракторни – допустимо разстояние между тях .....м (не по-малко от 40 м), дължина .....м, широчина 4 м.
   5.2 Коларски - разстояние между тях .....м (не по-малко от 40 м), дължина .....м, широчина ..... м
6. Просеки за въжени линии: ..... бр.
допустимо разстояние между просеките ..... м., дължина ..... м., широчина ..... м.
7. Направа на технологични просеки ..... бр.
допустимо разстояние между тях ..... м., дължина .....м., широчина ..... м.
8. Изграждане на нови временни складове (бр., площ в ха) ....2 броя х 0,05 ха.....
.....
9. Мерки за опазване на оставащите на корен дървета, подраста, младиняка и почвата
При сечта и извоза да се предпазват от нараняване почвата, подраста и оставащите на корен дървета.
10. Начини за почистване на сечището
а) Отпада и вършината да се събират на купчини в сечището.
б) Нареждане на отпадъците по хоризонталите във вид на ленти или по извозните пътища
(в) Разхвърляне на отпадъците по цялото сечище
г) Събиране на отпадъците и изнасянето им извън сечището
11. Други указания:
Да се спазват разпоредбите на ЗГ, подзаконовите актове по прилагането му и изискванията на г. сертифекация Да се изнасят битовите отпадъци от сечището извън горските територии на определените за това места;смянат на ГСМ също да се извършва на определените за това места.
12. Всички операции по подготвителните и основните работи да се извършват съгласно изискванията на Правилника за здравословни и безопасни условия на труд в горите и правилата за противопожарна безопасност в горите.

ЗАПОЗНАТ с технологичния план: ...../попълва се след издаването на позволителното за сеч/
Лицето по чл. 108, ал. 2 от ЗГ, на което е издадено позволително за сеч № .....

Образец по чл. 53, ал. 6 от НСГ

Изготвил:……
Вендислав Заслов
/име, фамилия,/ подпис: ……
дата: 15.11.2018 г.,
№ и дата на удостоверението за упражняване на лесовъдска практика: 6828/25.06.2012г.

Одобрил:……
Стефан Делиев
име, фамилия,/ подпис: ……
дата: 21.11.18 г.,
№ и дата на удостоверението за упражняване на лесовъдска практика: 5287/2001.12

ТЕХНОЛОГИЧЕН ПЛАН № 1

За добив на дървесина от отдел……**215**……подотдел……**а**……
На **ТП ДГС Пазарджик** */попълва се само за държавни гори/*
Община ……Лесичево……; Землище ……Капугерово……;
имот с (кадастрален идентификатор/КВС) №……/……, */попълва се само за недържавни гори/*

I. Схема за добива на дървесина от насаждението



Легенда:

±±±± проектирани коларски вр. извозни пътища	»»»» проектирани тракторни вр. извозни пътища
—·—·— съществуващи извозни пътища	▲▲▲ временен склад
═══ съществуващи автомобилен път	xxxxxx трасе на въжена линия
∿∿∿∿ технологична просека	=+=+=+= проектиран автомобилен път
място за смяна на МСМ	място за отпадъци

На схемата задължително се нанасят контурите на насаждението/имота, съществуващите и проектирани временни

II. Характеристика на насаждението

1. Вид на сечта .....прореждане...../ интензивност .6....%
   Втори вид сеч ...../ интензивност .....%
2. Площ на подотдела .20,8....ха Размер на сечището ....20,8..... ха
3. Състав по план/програма ..гб 9, бл 1....., действителен .....
4. Запас на 1 ха: с клони .....199..... куб.м/ха , без клони ....144..... куб. м/ха.
5. Среден наклон на терена ....18..... градуса.
6. Очакван добив от маркираната дървесина ....177..... лежаща маса, куб.м.

дърв. вид / категория	гб					дърв. вид / категория	гб	бл					
едра	11					дребна	10					вър-шина	
средна	107					дърва	26	23					

7.Наличие и характеристика на подраста преди сечта (състав, възраст, средна височина, % на покритие) .....
.....

8. Средно извозно разстояние ...200 м..;
9. Други характеристики на насаждението (*токовища, сватбовища, надлесни дървета, сервитути, защитени територии, Натура 2000, защитени видове описани в доклада за гори с висока консервационна стойност, мъртва дървесина, вододайни зони, биологично разнообразие и др.*)
Насаждението попада в ВКС 2; ВКС 4.2-3

III. Технологични указания

1. Дървесината в насаждението да се добива при спазване на технологичната схема по т. I
2. Сечта ще се извършва с бензиномоторен трион чрез направа на клиновиден засек, а кастренето и разкройването на отсечените стъбла ще се извършва ***в сечище / ~~на временен склад~~.***
3. Извозът от сечището до временните складове ще се осъществява чрез животинска теглителна сила с влачка /и с механизирана техника/ на ***цели стъбла, дълги/къси секции, сортименти*** с ***влачене по терена / изцяло натоварени***, а дървата и късите материали на самар. При добива на сортименти да се спазва Спецификацията, утвърдена със Заповед №5/03.01.2018 год. на ЮЦДП-Смолян.
4. Проектирани нови горски автомобилни пътища съгласно Наредба 5 за строителството в горските територии без промяна на предназначението им: дължина .....м. широчина .....м.
5. Изграждане и ремонт на временни извозни горски пътища:
   5.1 Тракторни – допустимо разстояние между тях .....м (не по-малко от 40 м), дължина .....м, широчина 4 м.
   5.2 Коларски - разстояние между тях .....м (не по-малко от 40 м), дължина .....м, широчина ..... м
6. Просеки за въжени линии: ..... бр.
допустимо разстояние между просеките ..... м., дължина ..... м., широчина ..... м.
7. Направа на технологични просеки ..... бр.
допустимо разстояние между тях ..... м., дължина .....м., широчина ..... м.
8. Изграждане на нови временни складове (бр., площ в ха) ...7 броя × 0,05 ха.....
.....
9. Мерки за опазване на оставащите на корен дървета, подраста, младиняка и почвата
При сечта и извоза да се предпазват от нараняване почвата, подраста и оставащите на корен дървета.
10. Начини за почистване на сечището
а) Отпада и вършината да се събират на купчини в сечището.
б) Нареждане на отпадъците по хоризонталите във вид на ленти или по извозните пътища
в) Разхвърляне на отпадъците по цялото сечище
г) Събиране на отпадъците и изнасянето им извън сечището
11. Други указания:
Да се спазват разпоредбите на ЗГ, подзаконовите актове по прилагането му и изискванията на г. сертифекация
Да се изнасят битовите отпадъци от сечището извън горските територии на определените за това места;смянат на ГСМ също да се извършва на определените за това места.
12. Всички операции по подготвителните и основните работи да се извършват съгласно изискванията на Правилника за здравословни и безопасни условия на труд в горите и правилата за противопожарна безопасност в горите.

ЗАПОЗНАТ с технологичния план: ...../попълва се след издаването на позволителното за сеч/
Лицето по чл. 108, ал. 2 от ЗГ, на което е издадено позволително за сеч № .....

Образец по чл. 53, ал. 6 от НСТ

Изготвил:……
Вендислав Зашев
/име, фамилия,/ подпис: ……
дата: 16.11.2018 г.,
№ и дата на удостоверението за упражняване на лесовъдска практика: 6828/24.06.2012 г.

Одобрил:……
Стоян Дерев
име, фамилия,/ подпис: ……
дата: 21.12.18 г.
№ и дата на удостоверението за упражняване на лесовъдска практика: 5282/2501.12 г.

ТЕХНОЛОГИЧЕН ПЛАН № 1

За добив на дървесина от отдел……**215**……подотдел……
На **ТП ДГС Пазарджик** */потълва се само за държавни гори/*
Община ……Пешчево……; Землище ……Калугерово……
имот с (кадастрален идентификатор/КВС) №……, */потълва се само за недържавни гори/*

I. Схема за добива на дървесина от насаждението

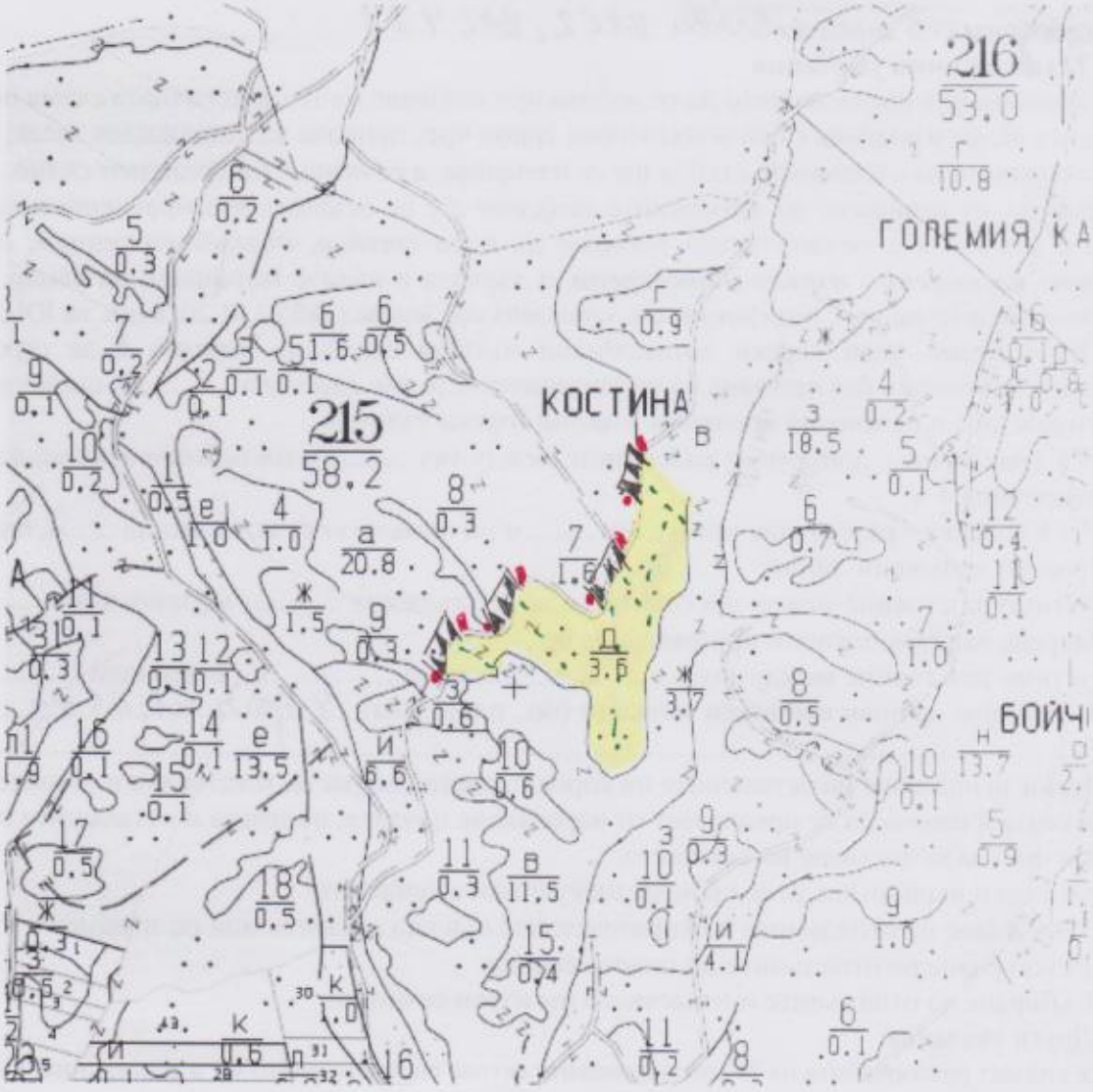

Легенда:

± ± ± ± проектирани коларски вр. извозни пътища	⇸⇸⇸⇸ проектирани тракторни вр. извозни пътища
▬ - ▬ - съществуващи извозни пътища	▲ ▲ ▲ временен склад
═══ съществуващ автомобилен път	xxxxxx трасе на въжена линия
∿∿∿∿ технологична просека	=+=+=+= проектиран автомобилен път
● ● ● място за сияна на гсм	● ● ● място за събиране на отпадаци

На схемата задължително се нанасят контурите на насаждението/имота, съществуващите и проектирани временни

II. Характеристика на насаждението

1. Вид на сечта .....прореждане...../ интензивност .13...%
   Втори вид сеч ...../ интензивност .....%
2. Площ на подотдела ..3,6....ха Размер на сечището ...3,6..... ха
3. Състав по план/програма ..ГБ6; ББ2; БЛГ1; АК1 действителен .....
4. Запас на 1 ха: с клони ....233..... куб.м/ха , без клони ....187..... куб. м/ха.
5. Среден наклон на терена ...18..... градуса.
6. Очакван добив от маркираната дървесина .....83..... лежаща маса, куб.м.

дърв. вид / категория	ГБ					дърв. вид / категория	ГБ						
едра	4					дребна	6					вър-шина	
средна	57					дърва	16						

7. Наличие и характеристика на подраста преди сечта (състав, възраст, средна височина, % на покритие) .....
.....
8. Средно извозно разстояние ...150 м..;
9. Други характеристики на насаждението (*токовища, сватбовища, надлесни дървета, сервитути, защитени територии, Натура 2000, защитени видове описани в доклада за гори с висока консервационна стойност, мъртва дървесина, наводнени зони, биологично разнообразие и др.*)
Насаждението представлява ВКС2, ВКС4.2.3

III. Технологични указания

1. Дървесината в насаждението да се добива при спазване на технологичната схема по т. I
2. Сечта ще се извършва с бензиномоторен трион чрез направа на клиновиден засек, а кастренето и разкройването на отсечените стъбла ще се извършва ***в сечище / на временен склад.***
3. Извозът от сечището до временните складове ще се осъществява чрез животинска теглителна сила с влачка /и с механизирана техника/ на ***цели стъбла, дълги/къси секции, сортименти*** с ***влачене по терена / изцяло натоварени***, а дървата и късите материали на самар. При добива на сортименти да се спазва Спецификацията, утвърдена със Заповед №5/03.01.2018 год. на ЮЦДП-Смолян.
4. Проектирани нови горски автомобилни пътища съгласно Наредба 5 за строителството в горските територии без промяна на предназначението им: дължина .....м. широчина .....м.
5. Изграждане и ремонт на временни извозни горски пътища:
   5.1 Тракторни – допустимо разстояние между тях .....м (не по-малко от 40 м), дължина .....м, широчина 4 м.
   5.2 Коларски - разстояние между тях .....м (не по-малко от 40 м), дължина .....м, широчина ..... м
6. Просеки за въжени линии: ..... бр.
допустимо разстояние между просеките ..... м., дължина ..... м., широчина ..... м.
7. Направа на технологични просеки ..... бр.
допустимо разстояние между тях ..... м., дължина .....м., широчина ..... м.
8. Изграждане на нови временни складове (бр., площ в ха) ...4 броя х 0,05 ха.....
.....
9. Мерки за опазване на оставащите на корен дървета, подраста, младиняка и почвата
При сечта и извоза да се предпазват от нараняване почвата, подраста и оставащите на корен дървета.
10. Начини за почистване на сечището
а) Отпада и вършината да се събират на купчини в сечището.
б) Нареждане на отпадъците по хоризонталите във вид на ленти или по извозните пътища
в) Разхвърляне на отпадъците по цялото сечище
г) Събиране на отпадъците и изнасянето им извън сечището
11. Други указания:
Да се спазват разпоредбите на ЗГ, подзаконовите актове по прилагането му и изискванията на г. сертифекация
Да се изнасят битовите отпадъци от сечището извън горските територии на определените за това места;смянат на ГСМ също да се извършва на определените за това места.
12. Всички операции по подготвителните и основните работи да се извършват съгласно изискванията на Правилника за здравословни и безопасни условия на труд в горите и правилата за противопожарна безопасност в горите.

ЗАПОЗНАТ с технологичния план: ...../попълва се след издаването на позволителното за сеч/
Лицето по чл. 108, ал. 2 от ЗГ, на което е издадено позволително за сеч № .....