Образец по чл. 53, ал. 6 от НСГ

Изготвил: Марио Цанков
/име, фамилия,/ подпис
дата: 22.05.23 г.,
№ и дата на удостоверението за упражняване на лесовъдска практика: 64.34/12.04.16

Одобрил: инж. Цанко Хаджиев
/име, фамилия,/ подпис
дата: 01.11.23 г.,
№ и дата на удостоверението за упражняване на лесовъдска практика: 6227/16.03.2016

ТЕХНОЛОГИЧЕН ПЛАН № 1

За добив на дървесина от отдел 419 подотдел „в"
На ТП ДГС АЛАБАК /попълва се само за държавни гори/
Община Велинград; Землище гр. Велинград;
имот с (кадастрален идентификатор/КВС) №....., /попълва се само за недържавни гори/

I. Схема за добива на дървесина от насаждението

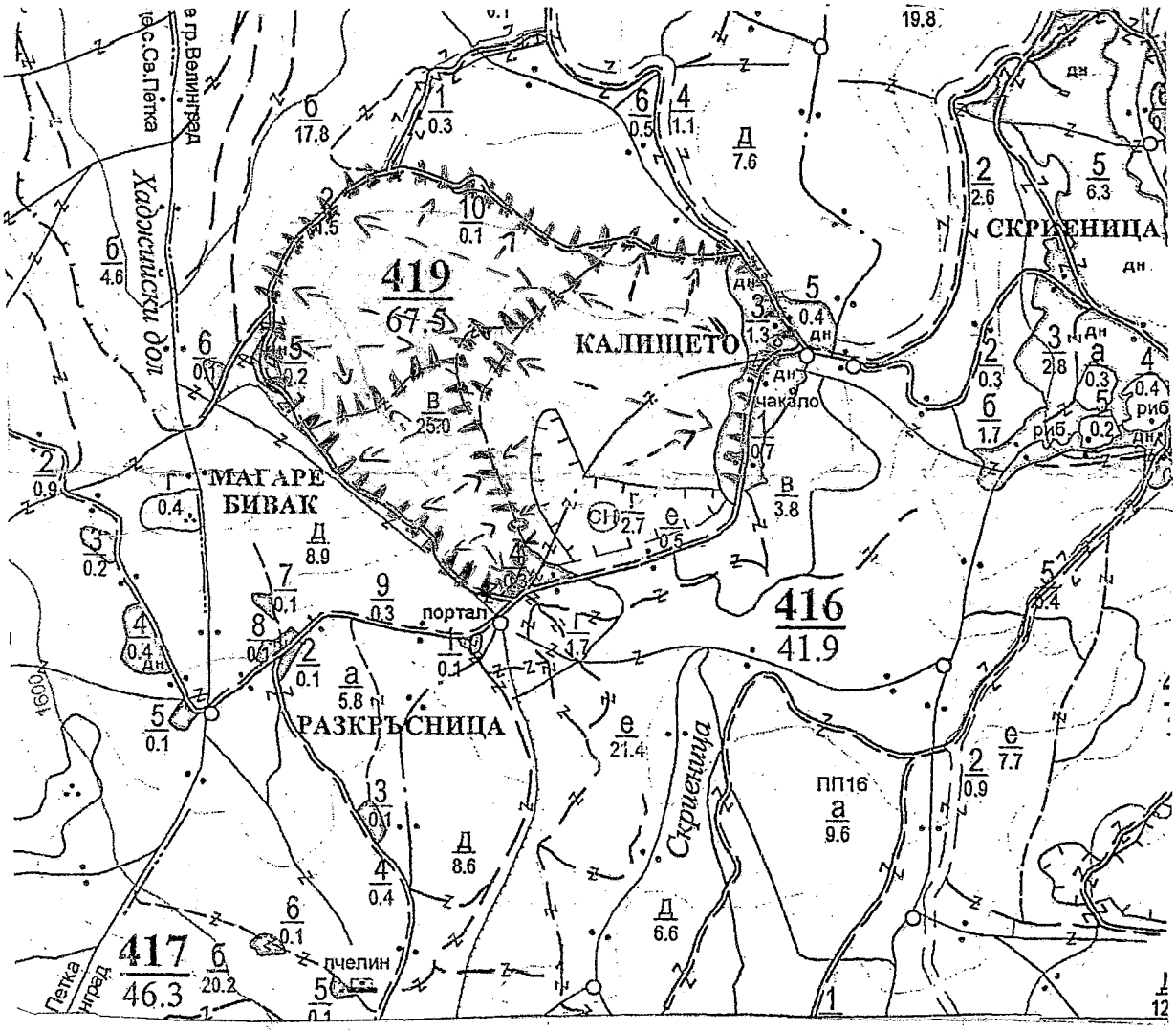

Легенда:

± ± ± ± проектирани коларски вр. извозни пътища	»»»»» проектирани тракторни вр. извозни пътища
- - - - - - - съществуващи извозни пътища	▲ ▲ ▲ временен склад Калимбето
═══════ съществуващ автомобилен път	xxxxxx трасе на въжена линия
∿∿∿∿∿∿∿ технологична просека	=+=+=+= проектиран автомобилен път
насаждение	немаркирана част
О място за отпадъци	Х място за смяна на ГСМ

На схемата задължително се нанасят контурите на насаждението/имота, съществуващите и проектирани временни горски пътища, технологичните просеки, просеките за въжени линии, извозни пътища, временни складове

II. Характеристика на насаждението

1.Вид на сечта .....Изборно прореждане...../ интензивност 20..%

Втори вид сеч ...../ интензивност ...-...%

2.Площ на подотдела ..25.0..ха. Размер на сечището....25.0..... ха.

3.Състав по план/програма ела-7/см-2/бк-1/брз....., действителен..ела-7/см-2/бк-1/брз

4.Запас на 1 ха: с клони 488/.....куб.м/ха ,без клони 419/.....куб. м/ха.

5.Среден наклон на терена ...15.....градуса.

6.Очакван добив от маркираната дървесина ...2265.....лежаща маса, куб.м.

дърв. вид / категория	ела	см	бк	брз	дърв. вид / категория	ела	см	бк	брз	дърв. вид / категория	ела	см	бк	брз
едра	808	237	15	0	дребна	12	9		0	вършина	150	49	15	40
средна	293	145			дърва	448	97	158	43	Отпад	177	73		

7.Наличие и характеристика на подраста преди сечта (състав, възраст, средна височина, % на покритие)

.....

.....

8.Средно извозно разстояние ..270.....м.

9.Други характеристики на насаждението / *подчертава се вярното*/ – **вододайна зона, горна граница на гората, скално-урвест терен с наклон над 30 ^{0}, защитна ивица на ЖП линия, защитна ивица край река, 200 м около хижа, техн. пр. борба с ерозия, Натура 2000, защитени територии, семепроизводствено н-я, ловностоп. територия, курортна гора, зелена зона, токовища, сватбовища, надлесни дървета, сервитути, защитени видове, описани в доклада за ГВКС, мъртва дървесина, биологично разнообразие и др.**

.....

ГВКС: - 1 ВКС-2, ВG0001386

III. Технологични указания

1.Дървесината в насаждението да се добива при спазване на технологичната схема по т. I

2.Сечта ще се извършва с БМТ.

Кастренето на отсечените стъбла ще се извършва / *подчертава се вярното*/ **- в сечище / на временен склад.**

Разкройването на стъблата ще се извършва / *подчертава се вярното*/ **- в сечище / на временен склад.**

3.Извозът от сечището до временните складове ще се осъществява с / *подчертава се вярното*/ - **животинска тяга / трактор на дълги секции / къси секции / сортименти / с влачене по терена / изцяло натоварени.**

Ще се използват техники и технологии, които да не нарушават земната повърхност.

Пресичането на водните течения ще става перпендикулярно, като се изградят помощни съоръжения (мостове, проходи и скари) / Няма да се пресичат водни течения./ *подчертава се вярното*/ .

4.Проектирани нови горски автомобилни пътища съгласно Наредба 5 за строителството в горските територии без промяна на предназначението им: дължина ...-...м. широчина ...-...м.

5.Изграждане и ремонт на временни извозни горски пътища:

5.1 Тракторни – разстояние между тях ...м (не по-малко от 40 м), дължина ...м, широчина 4 м.

5.2 Коларски - разстояние между тях...-...м (не по-малко от 40 м), дължина ...-...м, широчина ... м

6.Просеки за въжени линии: ...-... бр.

допустимо разстояние между просеките ...-... м., дължина ...-... м., широчина ...-... м.

7.Направа на технологични просеки ...-...бр.

допустимо разстояние между тях ...-...м., дължина ...-...м., широчина ...-... м.

8.Изграждане на нови временни складове (бр., площ в ха)

Брой складове ..25... бр., площ 0,01.....ха. Изграждането им ще става извън заливните зони на реките и пътното платно на горските пътища.

9.Мерки за опазване на оставащите на корен дървета, подраста, младиняка и почвата.

Дърветата, подлежащи на сеч, ще се повалят в посока, свободна от подраст, младиняк и стоящи дървета.

При извоза оставащите на корен дървета ще се опазват от нараняване.

10.Начини за почистване на сечището

..Събиране на отпадъците на купчини.....

Няма да се допуска оставяне на остатъци от сечта на разстояние по-малко от 20 м от краищата на пътното платно на пътищата от РПМ, на горските пътища, и на разстояние, не по-малко от 5 м от краищата на останалите автомобилни пътища, както и да не попадат във водните течения.

11.Други указания:

Извозената на временните складове дървесина ще се окачествява, кубира, надписва и складира на лонгони без да се допира до стоящи дървета. Технологичната такава и дървата за огрев ще се подреждат на фигури.

Зареждането с ГСМ ще става само на определените за целта места. Всички горивосмазочни и битови отпадъци ежедневно ще се събират, изнасят извън горските територии и изхвърлят на определените за това места.

12.Всички операции по подготвителните и основните работи ще се извършват съгласно изискванията на **Правилника за здравословни и безопасни условия на труд в горите и правилата за противопожарна безопасност в горите. Обектите се оборудват с противопожарни средства съгласно Наредба № 8 от 11.05.2012 г.**

ЗАПОЗНАТ с технологичния план: ...../попълва се след издаването на позволителното за сеч/

Лицето по чл. 108, ал. 2 от ЗГ, на което е издадено позволително за сеч № .....

.....

/ трите имена, подпис, дата /

№ и дата на удостоверението за упражняване на лесовъдска практика: .....

Образец по чл. 53, ал. 6 от НСГ

Изготвил: Валентин Алендаров
/име, фамилия,/ подпис
дата: 16.06.23 г.,
№ и дата на удостоверението за упражняване на лесовъдска практика: 1610/10.05.2012 г.

Одобрил: инж. Ицко Хаджиев зам.директор
/име, фамилия,/ подпис
дата: 10.10.23 г.
№ и дата на удостоверението за упражняване на лесовъдска практика: 6227/26.03-2012 г.

ТЕХНОЛОГИЧЕН ПЛАН № ....

За добив на дървесина от отдел 486 подотдел „8"
На ТП ДГС АЛАБАК /*попълва се само за държавни гори*/
Община Велинград; Землище Драшково;
имот с (кадастрален идентификатор/КВС) №....., /*попълва се само за недържавни гори*/

I. Схема за добива на дървесина от насаждението

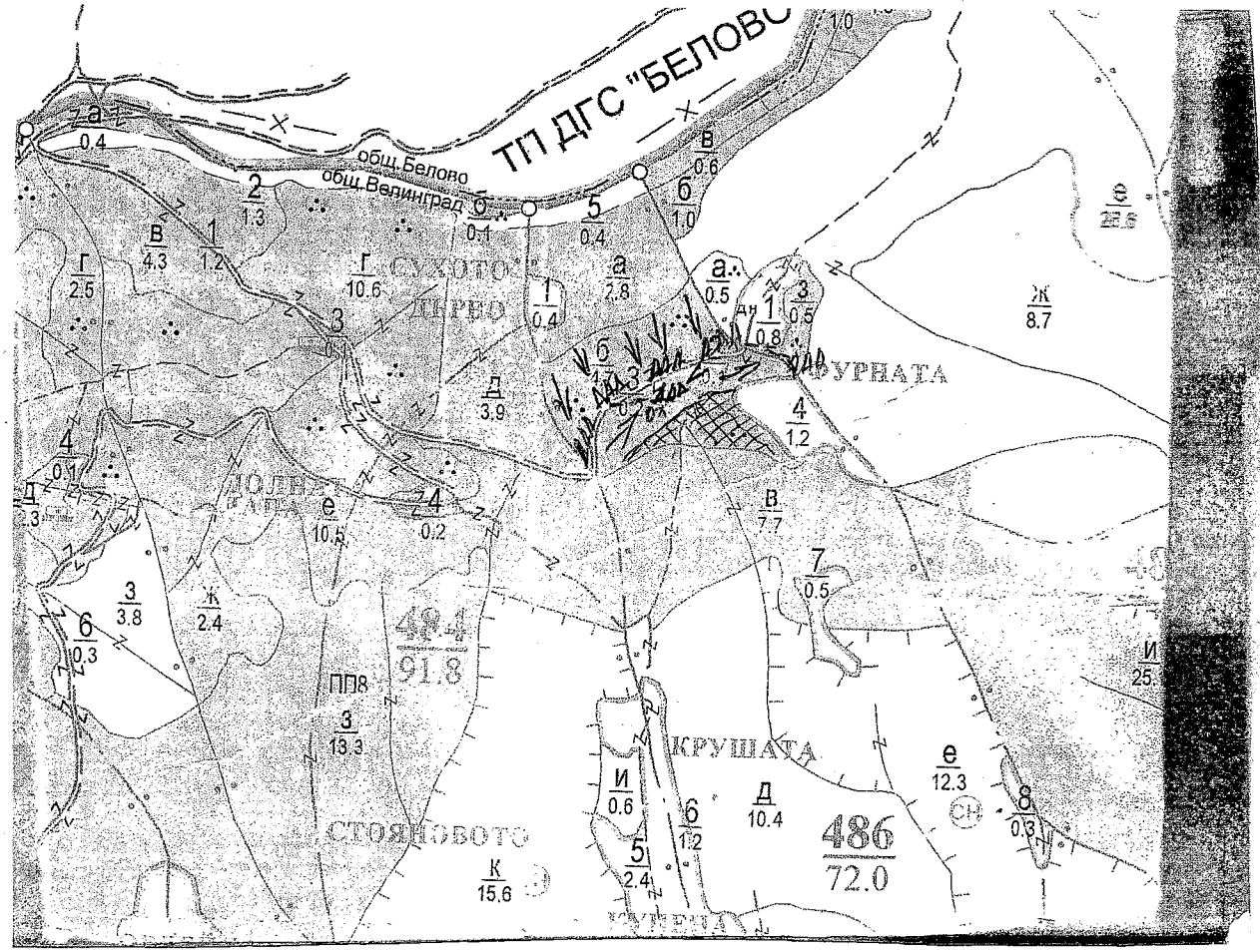

Легенда:

± ± ± ±	проектирани коларски вр. извозни пътища	»»»»	проектирани тракторни вр. извозни пътища
- - - - - -	съществуващи извозни пътища	▲ ▲ ▲	временен склад Фурната
=======	съществуващ автомобилен път	xxxxxx	трасе на въжена линия
~~	технологична просека	=+=+=+=	проектиран автомобилен път
	насаждение		немаркирана част
O	място за отпадъци	X	място за смяна на ГСМ

На схемата задължително се нанасят контурите на насаждението/имота, съществуващите и проектиран временни горски пътища, технологичните просеки, просеките за въжени линии, извозни пътища, временни складов и връзката им със съществуващата автомобилна пътна мрежа.

II. Характеристика на насаждението

1.Вид на сечта ...Пробирка..... / интензивност .....%
Втори вид сеч ..... / интензивност .....%

2.Площ на подотдела ..4,7.....ха. Размер на сечището...4,2.....ха.

3.Състав по план/програма..ББ-10....., действителен..ББ-10.....

4.Запас на 1 ха: с клони...289.....куб.м/ха , без клони ..261.....куб. м/ха.

5.Среден наклон на терена ..22.....градуса.

6.Очакван добив от маркираната дървесина .....170.....лежаща маса, куб.м.

дърв. вид / категория	ББ	БК			дърв. вид / категория	ББ	БК			дърв. вид / категория	ББ	БК		
едра	58	–			дребна	–	–			върхина	24	5		
средна	40	–			дърва	41	31			отпад	17	–		

7.Наличие и характеристика на подраста преди сечта (състав, възраст, средна височина, % на покрити

.....

.....

8.Средно извозно разстояние ..300.....м.

9.Други характеристики на насаждението / *подчертава се вярното*/ – **вододайна зона, горна граница н**
гората, скално-урвест терен с наклон над 30 ^{0}, защитна ивица на ЖП линия, защитна ивица край река, 200
около хижа, техн. пр. борба с ерозия, Натура 2000, защитени територии, семепроизводствено н-я, ловностоп
територия, курортна гора, зелена зона, токовища, сватбовища, надлесни дървета, сервитути, защитени видов
описани в доклада за ГВКС, мъртва дървесина, биологично разнообразие и др

.....

ГВКС: 1. КУРОРТНА ТОЧКА

III. Технологични указания

1.Дървесината в насаждението да се добива при спазване на технологичната схема по т. I

2.Сечта ще се извършва с **БМТ.**

Кастренето на отсечените стъбла ще се извършва / *подчертава се вярното*/ **- в сечище / на временен склад.**
Разкройването на стъблата ще се извършва / *подчертава се вярното*/ **- в сечище / на временен склад.**

3.Извозът от сечището до временните складове ще се осъществява с / *подчертава се вярното*/ - **животинск**
тяга / трактор на дълги секции / къси секции / сортименти / с влачене по терена / изцяло натоварени.
Ще се използват техники и технологии, които да не нарушават земната повърхност.
Пресичането на водните течения ще става перпендикулярно, като се изградят помощни съоръжени
(мостове, проходи и скари) / Няма да се пресичат водни течения./ *подчертава се вярното*/ .

4.Проектирани нови горски автомобилни пътища съгласно Наредба 5 за строителството в горските територи
без промяна на предназначението им: дължина .....м. широчина .....м.

5.Изграждане и ремонт на временни извозни горски пътища:

5.1 Тракторни – разстояние между тях ...м (не по-малко от 40 м), дължина...м, широчина 4 м.

5.2 Коларски - разстояние между тях.....м (не по-малко от 40 м), дължина .....м, широчина ... м

6.Просеки за въжени линии: ..... бр.

допустимо разстояние между просеките ..... м., дължина ..... м., широчина ..... м.

7.Направа на технологични просеки .....бр.

допустимо разстояние между тях .....м., дължина .....м., широчина ..... м.

8.Изграждане на нови временни складове (бр., площ в ха)

Брой складове ..... бр., площ .....ха. Изграждането им ще става извън заливните зони на реките и пътнот
платно на горските пътища.

9.Мерки за опазване на оставащите на корен дървета, подраста, младиняка и почвата.

Дърветата, подлежащи на сеч, ще се повалят в посока, свободна от подраст, младиняк и стоящи дървета.
При извоза оставащите на корен дървета ще се опазват от нараняване.

10.Начини за почистване на сечището

РАЗВАЛЯНЕ НА ОТПАДЪЦИТЕ КЪМ ЦЕНТЪРА ПРОСЕКИ

Няма да се допуска оставяне на остатъци от сечта на разстояние по-малко от 20 м от крайщата на пътнот
платно на пътищата от РПМ, на горските пътища, и на разстояние, не по-малко от 5 м от крайщата на
останалите автомобилни пътища, както и да не попадат във водните течения.

11.Други указания:

Извозената на временните складове дървесина ще се окачествява, кубира, надписва и складира на лонгони
без да се допира до стоящи дървета. Технологичната такава и дървата за огрев ще се подреждат на фигури.
Зареждането с ГСМ ще става само на определените за целта места. Всички горивосмазочни и битови отпадъци
ежедневно ще се събират, изнасят извън горските територии и изхвърлят на определените за това места.

12.Всички операции по подготвителните и основните работи ще се извършват съгласно изискванията на
Правилника за здравословни и безопасни условия на труд в горите и правилата за противопожарна
безопасност в горите. Обектите се оборудват с противопожарни средства съгласно Наредба № 8 от 11.05.2012 г.

ЗАПОЗНАТ с технологичния план: ...../попълва се след издаването на позволителното за сеч/
Лицето по чл. 108, ал. 2 от ЗГ, на което е издадено позволително за сеч № .....

.....

/ трите имена, подпис, дата /

№ и дата на удостоверението за упражняване на лесовъдска практика: .....

Образец по чл. 53, ал. 6 от НСП

Изготвил: инж. Ибрахим Фалих
/име, фамилия,/ подпис
дата: 30.06.2023 г.,
№ и дата на удостоверението за упражняване на лесовъдска практика: 8978/05.03.2013г.

Одобрил:
инж. Иванко Хаджиев
/име, фамилия,/ подпис
дата: 10.10.23 г.,
№ и дата на удостоверението за упражняване на лесовъдска практика: 6227/26.03.2012

ТЕХНОЛОГИЧЕН ПЛАН № 1

За добив на дървесина от отдел 489 подотдел а
На **ТП ДГС АЛАБАК** */попълва се само за държавни гори/*
Община Велинград; Землище Драгиново;
имот с (кадастрален идентификатор/КВС) №....., */попълва се само за недържавни гори/*

I. Схема за добива на дървесина от насаждението

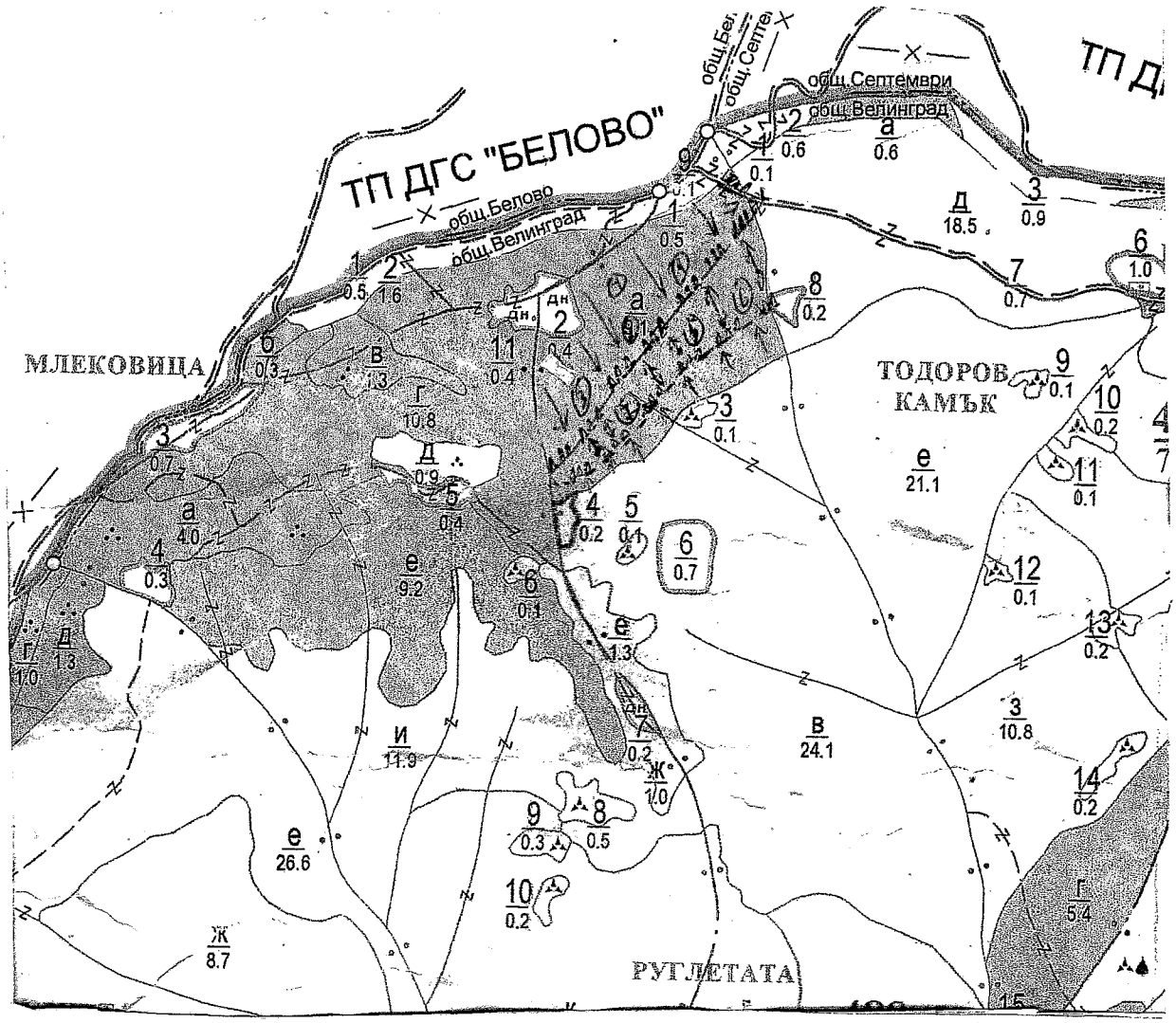

Легенда:

± ± ± ±	проектирани коларски вр. извозни пътища	»»»»»	проектирани тракторни вр. извозни пътища
- - - - - - -	съществуващи извозни пътища	▲ ▲ ▲	временен склад Тодоров камък
═══	съществуващ автомобилен път	XXXXXX	трасе на въжена линия
∿∿∿∿∿	технологична просека	=+=+=+=	проектиран автомобилен път
	насаждение		немаркирана част
O	място за отпадъци	X	място за смяна на ГСМ
	временен извозен горски път		

На схемата задължително се нанасят контурите на насаждението/имота, съществуващите и проектиран

II. Характеристика на насаждението

1.Вид на сечта ....Главно-постепенна...../ интензивност 25 %
Втори вид сеч ...../ интензивност ..... %
2.Площ на подотдела ..9,1....ха. Размер на сечището.....9,1..... ха.
3.Състав по план/програма.5.БКО.Бк....., действителен.5.БКР.Бк.....
4.Запас на 1 ха: с клони...322...куб.м/ха , без клони ..283.....куб. м/ха.
5.Среден наклон на терена ...26.....градуса.
6.Очакван добив от маркираната дървесина .....547.....лежаща маса, куб.м.

дърв. вид / категория	Б.бр	Дъб			дърв. вид / категория	Б.бр	Дъб			дърв. вид / категория	Г.Вр	Дъб		
едра	279	-			дребна	1	-			вършина	23	1		
средна	116	-			дърва	215	36			отпад	73	-		

7.Наличие и характеристика на подраста преди сечта (състав, възраст, средна височина, % на покрит
5.5Г ас.ес.60 г. височина 0,2 броячна 14 / 5к.сер.ес.бреза 6 броячна 13
5.Бк.Г сер.ес. 10 г. височина 0,6 броячна 50 / ед.сер.ес. бреза 4 броячна 4
8.Средно извозно разстояние ...350.....м.
9.Други характеристики на насаждението / *подчертава се вярното*/ – **вододайна зона, горна граница гората, скално-урвест терен с наклон над 30 ^{0}, защитна ивица на ЖП линия, защитна ивица край река, 200 около хижа, техн. пр. борба с ерозия, Натура 2000, защитени територии, семепроизводствено н-я, ловност територия, курортна гора, зелена зона, токовища, сватбовища, надлесни дървета, сервитути, защитени видо описани в доклада за ГВКС, мъртва дървесина, биологично разнообразие и д**
.....
ГВКС: ...1.....Вкс 2.....

III. Технологични указания

1.Дървесината в насаждението да се добива при спазване на технологичната схема по т. I
2.Сечта ще се извършва с БМТ.
Кастренето на отсечените стъбла ще се извършва / *подчертава се вярното*/ - **в сечище / на временен склад.**
Разкройването на стъблата ще се извършва / *подчертава се вярното*/ - **в сечище / на временен склад.**
3.Извозът от сечището до временните складове ще се осъществява с / *подчертава се вярното*/ - **животинск тяга / трактор на дълги секции / къси секции / сортименти / с влачене по терена / изцяло натоварени.**
Ще се използват техники и технологии, които да не нарушават земната повърхност.
Пресичането на водните течения ще става перпендикулярно, като се изградят помощни съоръжени (мостове, проходи и скари) / Няма да се пресичат водни течения./ *подчертава се вярното*/ .
4.Проектирани нови горски автомобилни пътища съгласно Наредба 5 за строителството в горските територи без промяна на предназначението им: дължина .....м. широчина .....м.
5.Изграждане и ремонт на временни извозни горски пътища: дължина 450 м, широчина 4 м
5.1 Тракторни – разстояние между тях ...м (не по-малко от 40 м), дължина...м, широчина 4 м.
5.2 Коларски - разстояние между тях.....м (не по-малко от 40 м), дължина .....м, широчина ... м
6.Просеки за въжени линии: ..... бр.
допустимо разстояние между просеките ..... м., дължина ..... м., широчина ..... м.
7.Направа на технологични просеки .....бр.
допустимо разстояние между тях .....м., дължина .....м., широчина ..... м.
8.Изграждане на нови временни складове (бр., площ в ха)
Брой складове ..... бр., площ .....ха. Изграждането им ще става извън заливните зони на реките и отнот платно на горските пътища.
9.Мерки за опазване на оставащите на корен дървета, подраста, младиняка и почвата.
Дърветата, подлежащи на сеч, ще се повалят в посока, свободна от подраст, младиняк и стоящи дървета.
При извоза оставащите на корен дървета ще се опазват от нараняване.
10.Начини за почистване на сечището
Събиране на бракната маторама на купчини едновременно със сечта
Няма да се допуска оставяне на остатъци от сечта на разстояние по-малко от 20 м от крайщата на пътнот платно на пътищата от РПМ, на горските пътища, и на разстояние, не по-малко от 5 м от крайщата н останалите автомобилни пътища, както и да не попадат във водните течения.
11.Други указания:
Извозената на временните складове дървесина ще се окачествява, кубира, надписва и складира на лонгони без да се допира до стоящи дървета. Технологичната такава и дървата за огрев ще се подреждат на фигури.
Зареждането с ГСМ ще става само на определените за целта места. Всички горивосмазочни и битови отпадъц ежедневно ще се събират, изнасят извън горските територии и изхвърлят на определените за това места.
12.Всички операции по подготвителните и основните работи **ще се извършват съгласно изискванията на Правилника за здравословни и безопасни условия на труд в горите и правилата за противопожарна безопасност в горите. Обектите се оборудват с противопожарни средства съгласно Наредба № 8 от 11.05.2012 г.**

ЗАПОЗНАТ с технологичния план: ...../попълва се след издаването на позволителното за сеч/
Лицето по чл. 108, ал. 2 от ЗГ, на което е издадено позволително за сеч № .....
.....
/ трите имена, подпис, дата /
№ и дата на удостоверението за упражняване на лесовъдска практика: .....

Образец по чл. 53, ал. 6 от НСГ

Изготвил: ..... Одобрил: .....

инж. Веселин Барьмов ..... инж. Ценко Хаджиев – зам.директор

/име, фамилия,/ подпис ..... /име, фамилия,/ подпис

дата: 10.08.23 г. дата: 11.10.23 г.,

№ и дата на удостоверението за упражняване на лесовъдска практика: 7361/26.07.2012 г. № и дата на удостоверението за упражняване на лесовъдска практика: 6227/26.03.2012 г.

ТЕХНОЛОГИЧЕН ПЛАН № ....

За добив на дървесина от отдел 484 подотдел е

На ТП ДГС АЛАБАК /*попълва се само за държавни гори*/

Община Велинград; Землище Брагиново;

имот с (кадастрален идентификатор/КВС) №....., /*попълва се само за недържавни гори*/

I. Схема за добива на дървесина от насаждението

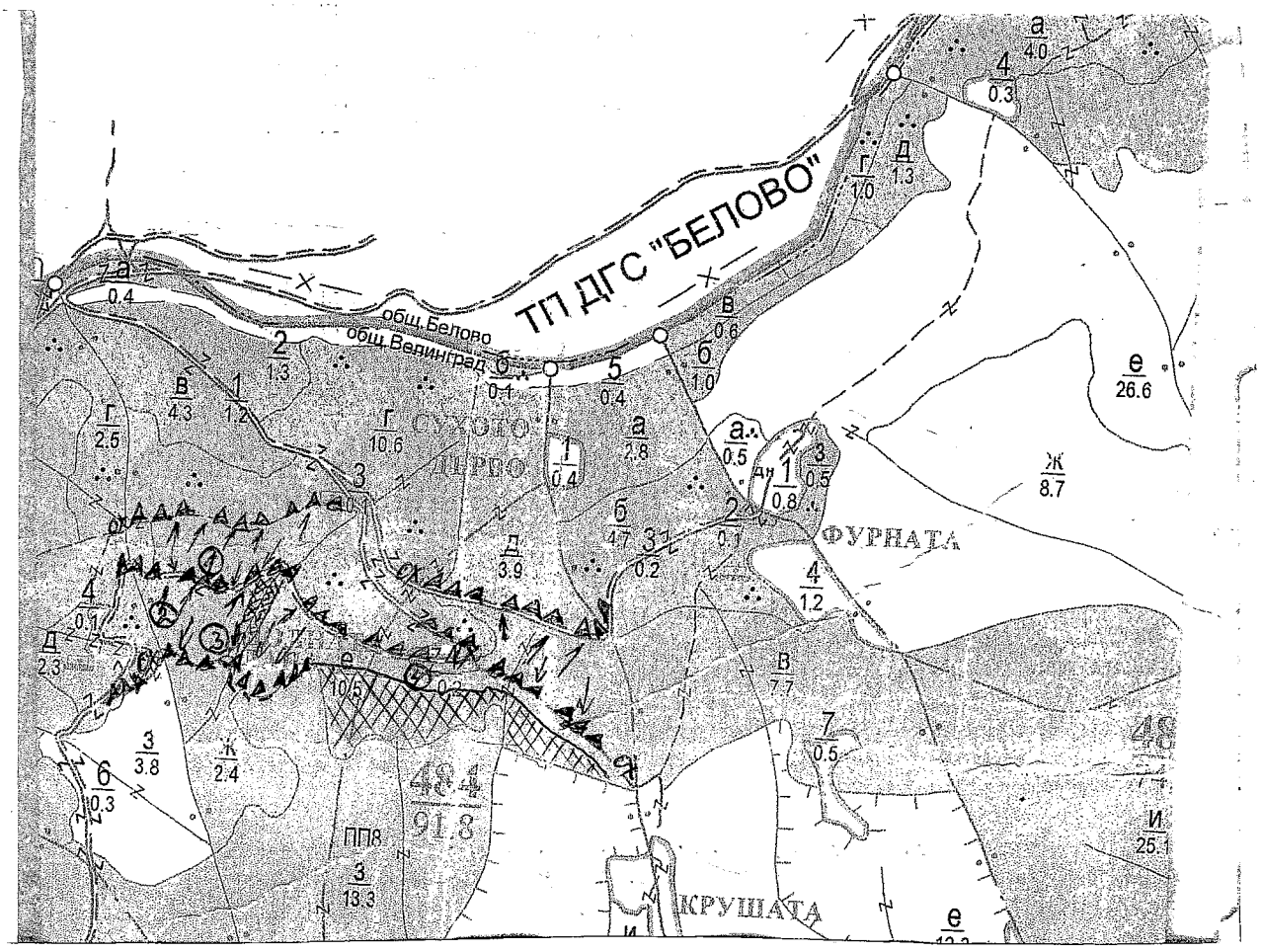

Легенда:

± ± ± ±	проектирани коларски вр. извозни пътища	»»»»»	проектирани тракторни вр. извозни пътища
- - - - - -	съществуващи извозни пътища	▲ ▲ ▲	временен склад Долната лана
=======	съществуващ автомобилен път	xxxxxx	трасе на въжена линия
^^^^^^^	технологична просека	=+=+=+=	проектиран автомобилен път
	насаждение		немаркирана част
O	място за отпадъци	X	място за смяна на ГСМ

На схемата задължително се нанасят контурите на насаждението/имота, съществуващите и проектирани временни горски пътища, технологичните просеки, просеките за въжени линии, извозни пътища, временни складове както и връзката им с е съществуващата автомобилна пътна мрежа.

II. Характеристика на насаждението

1.Вид на сечта ...Групово-постепенна.../ интензивност 25 %

Втори вид сеч ...../ интензивност .....%

2.Площ на подотдела ...10,5...ха. Размер на сечището.....7.8..... ха.

3.Състав по план/програма...6Б10, 1Бк, 1Ст, 2Яз, 1Дз действителен 6Б10, 1Бк, 1Ст, 2Яз, 1Дз

4.Запас на 1 ха: с клони.....376....куб.м/ха , без клони ...329.....куб. м/ха.

5.Среден наклон на терена ..21.....градуса.

6.Очакван добив от маркираната дървесина .....419.....лежаща маса, куб.м.

дърв. вид / категория	Бб	Бк			дърв. вид / категория	Бб	Бк			дърв. вид / категория	Бб	Бк		
едра	199	–			дребна	4	–			върхина	17	5		
средна	63	–			дърва	185	28			отпад	62	–		

7.Наличие и характеристика на подраста преди сечта (състав, възраст, средна височина, % на покритие)

.....Бк 1Б.....

.....

8.Средно извозно разстояние ..850.....м.

9.Други характеристики на насаждението / *подчертава се вярното*/ – **вододайна зона, горна граница на гората, скално-урвест терен с наклон над 30 ^{0}, защитна ивица на ЖП линия, защитна ивица край река, 200 м около хижа, техн. пр. борба с ерозия, Натура 2000, защитени територии, семепроизводствено н-я, ловностоп. територия, курортна гора, зелена зона, токовища, сватбовища, надлесни дървета, сервитути, защитени видове, описани в доклада за ГВКС, мъртва дървесина, биологично разнообразие и др.**

.....

ГВКС: 2 ; ГВКС 1 ; курортна гора

III. Технологични указания

1.Дървесината в насаждението да се добива при спазване на технологичната схема по т. I

2.Сечта ще се извършва с **БМТ.**

Кастренето на отсечените стъбла ще се извършва / *подчертава се вярното*/ **- в сечище / на временен склад.**

Разкрояването на стъблата ще се извършва / *подчертава се вярното*/ **- в сечище / на временен склад.**

3.Извозът от сечището до временните складове ще се осъществява с / *подчертава се вярното*/ - **животинска тяга / трактор на дълги секции / къси секции / сортименти / с влачене по терена / изцяло натоварени.**

Ще се използват техники и технологии, които да не нарушават земната повърхност.

Пресичането на водните течения ще става перпендикулярно, като се изградят помощни съоръжения (мостове, проходи и скари) / Няма да се пресичат водни течения./ *подчертава се вярното*/ .

4.Проектирани нови горски автомобилни пътища съгласно Наредба 5 за строителството в горските територии без промяна на предназначението им: дължина .....м. широчина ...5...м.

5.Изграждане и ремонт на временни извозни горски пътища:

5.1 Тракторни – разстояние между тях ...м (не по-малко от 40 м), дължина...м, широчина 4 м.

5.2 Коларски - разстояние между тях.....м (не по-малко от 40 м), дължина .....м, широчина ... м

6.Просеки за въжени линии: ..... бр.

допустимо разстояние между просеките ..... м., дължина ..... м., широчина ..... м.

7.Направа на технологични просеки .....бр.

допустимо разстояние между тях .....м., дължина .....м., широчина ..... м.

8.Изграждане на нови временни складове (бр., площ в ха)

Брой складове .....5..... бр., площ .....5.....ха. Изграждането им ще става извън заливните зони на реките и път платно на горските пътища.

9.Мерки за опазване на оставащите на корен дървета, подраста, младиняка и почвата.

Дърветата, подлежащи на сеч, ще се повалят в посока, свободна от подраст, младиняк и стоящи дървета.

При извоза оставащите на корен дървета ще се опазват от нараняване.

10.Начини за почистване на сечището

.....Събиране на отпада на купчини в сечището

Няма да се допуска оставяне на остатъци от сечта на разстояние по-малко от 20 м от крайщата на пътното платно на пътищата от РПМ, на горските пътища, и на разстояние, не по-малко от 5 м от крайщата на останалите автомобилни пътища, както и да не попадат във водните течения.

11.Други указания:

Извозената на временните складове дървесина ще се окачествява, кубира, надписва и складира на лонгони без да се допира до стоящи дървета. Технологичната такава и дървата за огрев ще се подреждат на фигури.

Зареждането с ГСМ ще става само на определените за целта места. Всички горивосмазочни и битови отпадъци ежедневно ще се събират, изнасят извън горските територии и изхвърлят на определените за това места.

12.Всички операции по подготвителните и основните работи **ще се извършват съгласно изискванията на Правилника за здравословни и безопасни условия на труд в горите и правилата за противопожарна безопасност в горите. Обектите се оборудват с противопожарни средства съгласно Наредба № 8 от 11.05.2012 г.**

ЗАПОЗНАТ с технологичния план: ...../попълва се след издаването на позволителното за сеч/

Лицето по чл. 108, ал. 2 от ЗГ, на което е издадено позволително за сеч № .....

.....

/ трите имена, подпис, дата /

№ и дата на удостоверението за упражняване на лесовъдска практика: .....

Образец по чл. 53, ал. 6 от НСГ

Изготвил: Тодор Узунов гор. стр.
/име, фамилия,/ подпис
дата: 28.08.23 г.,
№ и дата на удостоверението за упражняване на лесовъдска практика: 4438 / 30.09.2011

Одобрил: инж. Матко Жаджиев зам.директор
име, фамилия,/ подпис
дата: 01.09.23 г.,
№ и дата на удостоверението за упражняване на лесовъдска практика: 6227 / 26.03.2012 г.

ТЕХНОЛОГИЧЕН ПЛАН № 1

За добив на дървесина от отдел 57 подотдел ЖС
На **ТП ДГС АЛАБАК** */попълва се само за държавни гори/*
Община Велинград; Землище Велинград;
имот с (кадастрален идентификатор/КВС) №....., */попълва се само за недържавни гори/*

I. Схема за добива на дървесина от насаждението

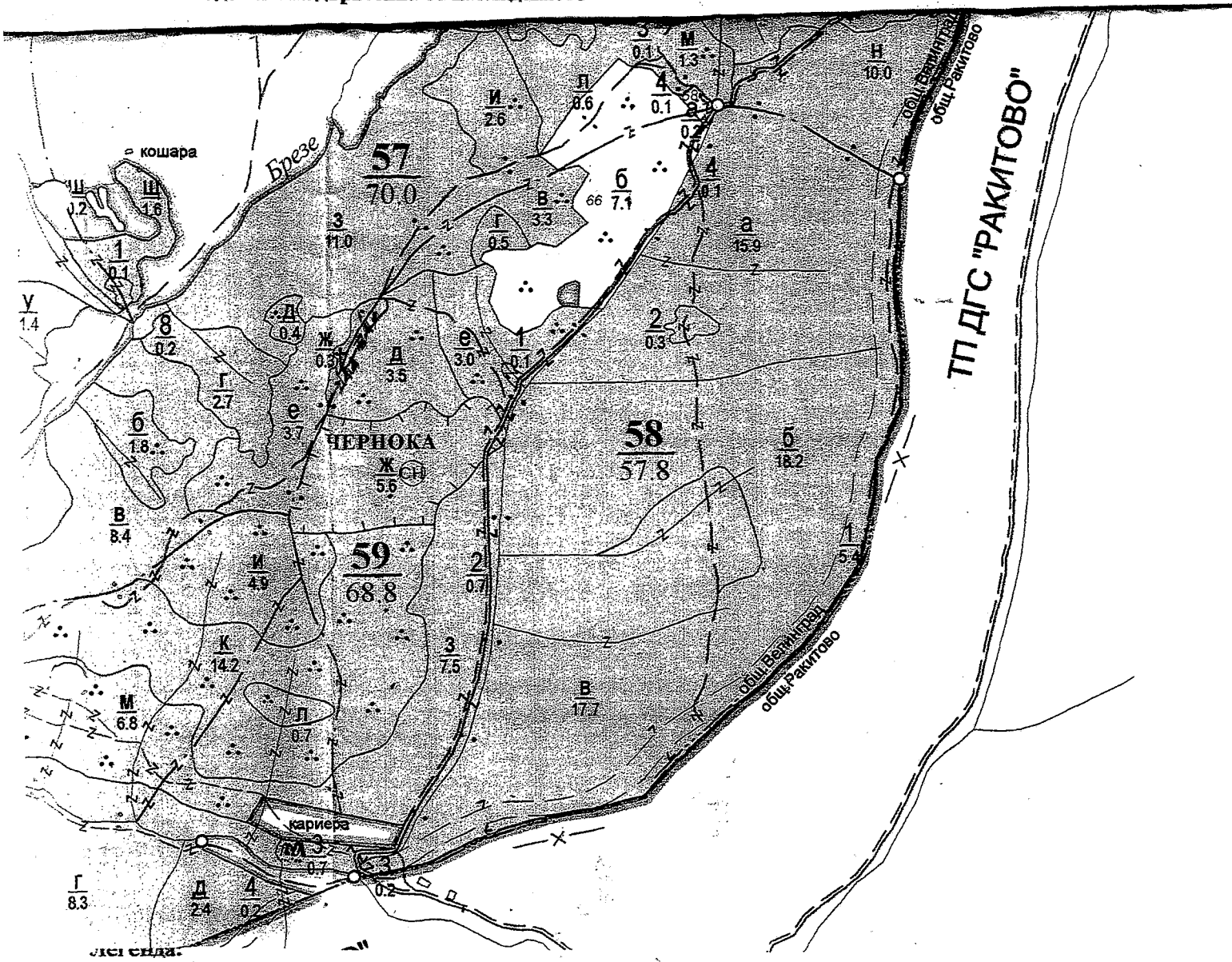

Легенда:

± ± ± ±	проектирани коларски вр. извозни пътища	»»»»	проектирани тракторни вр. извозни пътища
- - - - - -	съществуващи извозни пътища	▲ ▲ ▲	временен склад м. Чернока
	съществуващ автомобилен път	xxxxxx	трасе на въжена линия
	технологична просека	=+=+=+=	проектиран автомобилен път
	насаждение		немаркирана част
O	място за отпадъци	X	място за смяна на ГСМ

На схемата задължително се нанасят контурите на насаждението/имота, съществуващите и проектирани временни горски пътища, технологичните просеки, просеките за въжени линии, извозни пътища, временни складове както и връзката им със съществуващата автомобилна пътна мрежа.

1.Вид на сечта .....Прореждане...../ интензивност 20 %
Втори вид сеч ...../ интензивност .....%
2.Площ на подотдела ..0,3...ха. Размер на сечището.....0,3.....ха.
3.Състав по план/програма...Гб 8...бб 2...трл, действителен...Гб 8 бб 2 трл.....
4.Запас на 1 ха: с клони...233.....куб.м/ха , без клони ..192.....куб. м/ха.
5.Среден наклон на терена ....7.....градуса.
6.Очакван добив от маркираната дървесина .....30.....лежаща маса, куб.м.

дърв. вид / категория	Ббр	Гбр			дърв. вид / категория	Ббр	Гбр			дърв. вид / категория	Ббр	Гбр		
едра	2	4			дребна	—	1			вършина	—	1		
средна	2	12			дърва	2	7			отпад	1	5		

7.Наличие и характеристика на подраста преди сечта (състав, възраст, средна височина, % на покритие) .....г.б 8; б.б 2;.....
.....

8.Средно извозно разстояние ...50.....м.

9.Други характеристики на насаждението / *подчертава се вярното*/ – **вододайна зона, горна граница на гората, скално-урвест терен с наклон над 30 ^{0}, защитна ивица на ЖП линия, защитна ивица край река, 200 м около хижа, техн. пр. борба с ерозия, Натура 2000, защитени територии, семепроизводствено н-я, ловностоп. територия, курортна гора, зелена зона, токовища, сватбовища, надлесни дървета, сервитути, защитени видове, описани в доклада за ГВКС, мъртва дървесина, биологично разнообразие и др.**
.....

ГВКС: 2;.....

III. Технологични указания

1.Дървесината в насаждението да се добива при спазване на технологичната схема по т. I

2.Сечта ще се извършва с **БМТ.**

Кастренето на отсечените стъбла ще се извършва / *подчертава се вярното*/ - **в сечище / на временен склад.**
Разкройването на стъблата ще се извършва / *подчертава се вярното*/ - **в сечище / на временен склад.**

3.Извозът от сечището до временните складове ще се осъществява с / *подчертава се вярното*/ - **животинска тяга / ~~трактор~~ на дълги секции / къси секции / сортименти / с влачене по терена / изцяло натоварени.**
Ще се използват техники и технологии, които да не нарушават земната повърхност.
Пресичането на водните течения ще става перпендикулярно, като се изградят помощни съоръжения (мостове, проходи и скари) / Няма да се пресичат водни течения./ *подчертава се вярното*/ .

4.Проектирани нови горски автомобилни пътища съгласно Наредба 5 за строителството в горските територии без промяна на предназначението им: дължина ...–...м. широчина ...–...м.

5.Изграждане и ремонт на временни извозни горски пътища:
5.1 Тракторни – разстояние между тях ..–..м (не по-малко от 40 м), дължина..–..м, широчина 4 м.
5.2 Коларски - разстояние между тях...–...м (не по-малко от 40 м), дължина ..–..м, широчина ... м

6.Просеки за въжени линии: ...–... бр.
допустимо разстояние между просеките ...–... м., дължина ...–... м., широчина ...–... м.

7.Направа на технологични просеки ..–...бр.
допустимо разстояние между тях ...–...м., дължина ...–...м., широчина ...–... м.

8.Изграждане на нови временни складове (бр., площ в ха)
Брой складове ...–... бр., площ ...–...ха. Изграждането им ще става извън заливните зони на реките и пътното платно на горските пътища.

9.Мерки за опазване на оставащите на корен дървета, подраста, младиняка и почвата.
Дърветата, подлежащи на сеч, ще се повалят в посока, свободна от подраст, младиняк и стоящи дървета.
При извоза оставащите на корен дървета ще се опазват от нараняване.

10.Начини за почистване на сечището
Разхвърляне на вършината и отпада равномерно върху цялата площ на насаждението.
Няма да се допуска оставяне на остатъци от сечта на разстояние по-малко от 20 м от краищата на пътното платно на пътищата от РПМ, на горските пътища, и на разстояние, не по-малко от 5 м от краищата на останалите автомобилни пътища, както и да не попадат във водните течения.

11.Други указания:
Извозената на временните складове дървесина ще се окачествява, кубира, надписва и складира на лонгони без да се допира до стоящи дървета. Технологичната такава и дървата за огрев ще се подреждат на фигури.
Зареждането с ГСМ ще става само на определените за целта места. Всички горивосмазочни и битови отпадъци ежедневно ще се събират, изнасят извън горските територии и изхвърлят на определените за това места.

12.Всички операции по подготвителните и основните работи **ще се извършват съгласно изискванията на Правилника за здравословни и безопасни условия на труд в горите и правилата за противопожарна безопасност в горите. Обектите се оборудват с противопожарни средства съгласно Наредба № 8 от 11.05.2012 г.**

ЗАПОЗНАТ с технологичния план: ...../попълва се след издаването на позволителното за сеч/
Лицето по чл. 108, ал. 2 от ЗГ, на което е издадено позволително за сеч № .....
.....
/ трите имена, подпис, дата /
№ и дата на удостоверението за упражняване на лесовъдска практика: .....

Образец по чл. 53, ал. 6 от НСГ

Изготвил: инж. Красимир Шорков
/име, фамилия,/ подпис
дата: 09.06.23 г.,
№ и дата на удостоверението за упражняване на лесовъдска практика: 9848/23.09.2013г.

Одобрил: инж. Ивайло Хаджиев - зам.директор
/име, фамилия,/ подпис
дата: 08.09.23 г.,
№ и дата на удостоверението за упражняване на лесовъдска практика: 6227/26.03.2012г.

ТЕХНОЛОГИЧЕН ПЛАН № 1

За добив на дървесина от отдел 64 подотдел ту
На ТП ДГС АЛАБАК */попълва се само за държавни гори/*
Община Велинград; Землище Велинград;
имот с (кадастрален идентификатор/КВС) № —, */попълва се само за недържавни гори/*

I. Схема за добива на дървесина от насаждението

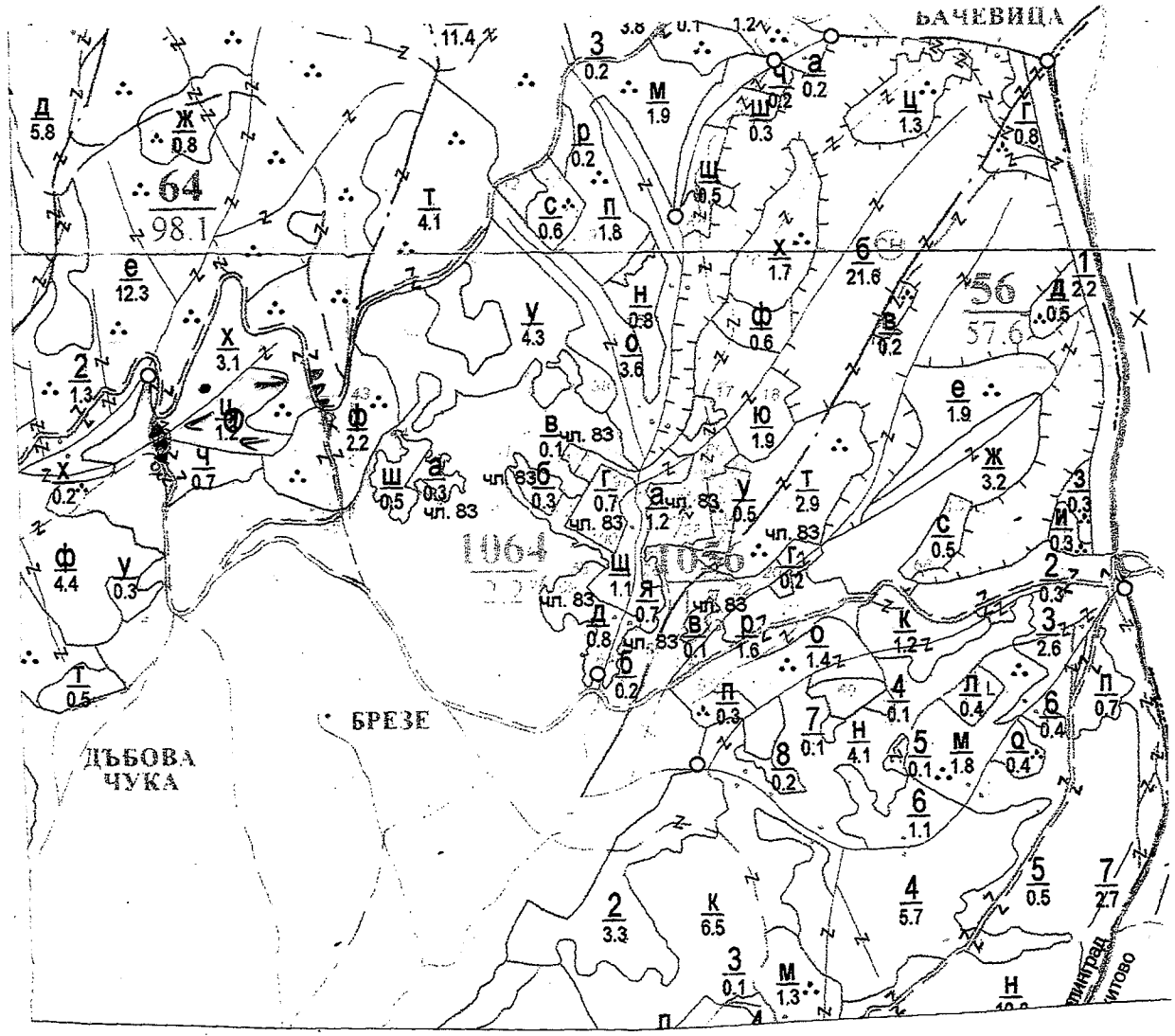

Легенда:

±±±±	проектирани коларски вр. извозни пътища	»»»»	проектирани тракторни вр. извозни пътища
→	посока на извоз	▲▲▲	временен склад Брезе
═══	съществуващ автомобилен път	xxxxxx	трасе на въжена линия
~~	технологична просека	=+=+=+=	проектиран автомобилен път
	насаждение	⊕	отворен котел
O	място за отпадъци	X	място за смяна на ГСМ

На схемата задължително се нанасят контурите на насаждението/имота, съществуващите и проектирани временни горски пътища, технологичните просеки, просеките за въжени линии, извозни пътища, временни складове както и връзката им със съществуващата автомобилна пътна мрежа.

II. Характеристика на насаждението

1.Вид на сечта ...постепенно – котловина.../ интензивност 30 %
Втори вид сеч ...../ интензивност .....%
2.Площ на подотдела ...1.2....ха. Размер на сечището...1.2..... ха.
3.Състав по план/програма 2Б 9Бк 1Ск....., действителен 2Б 9Бк 1Ск.....
4.Запас на 1 ха: с клони....300.....куб.м/ха , без клони ..264.....куб. м/ха.
5.Среден наклон на терена ...18.....градуса.
6.Очакван добив от маркираната дървесина .....105.....лежаща маса, куб.м.

дърв. вид / категория	2.сор	Б.сор	Бк	здс	дърв. вид / категория	2.сор	Б.сор	Бк	здс	дърв. вид / категория	2.сор	Б.сор	здс	ПК
едра	44	18	—	—	дребна	—	—	—	—	вършина	3	2	—	1
средна	2	3	—	—	дърва	21	13	2	2	отпад	15	4	—	—

7.Наличие и характеристика на подраста преди сечта (състав, възраст, средна височина, % на покритие)
.....2Б 7Бк 1 Здс 1 Ск 1.....
.....

8.Средно извозно разстояние ...200.....м.

9.Други характеристики на насаждението / *подчертава се вярното*/ – **вододайна зона, горна граница на гората, скално-урвест терен с наклон над 30 °, защитна ивица на ЖП линия, защитна ивица край река, 200 м около хижа, техн. пр. борба с ерозия, Натура 2000, защитени територии, семепроизводствено н-я, ловностоп. територия, курортна гора, зелена зона, токовища, сватбовища, надлесни дървета, сервитути, защитени видове, описани в доклада за ГВКС, мъртва дървесина, биологично разнообразие и др.**
.....
ГВКС: – 2.....

III. Технологични указания

1.Дървесината в насаждението да се добива при спазване на технологичната схема по т. I

2.Сечта ще се извършва с **БМТ.**

Кастренето на отсечените стъбла ще се извършва / *подчертава се вярното*/ - **в сечище / на временен склад.**
Разкройването на стъблата ще се извършва / *подчертава се вярното*/ - **в сечище / на временен склад.**

3.Извозът от сечището до временните складове ще се осъществява с / *подчертава се вярното*/ - **животинска тяга / ~~трактор на~~ дълги секции / къси секции / сортименти / с влачене по терена / изцяло натоварени.**
Ще се използват техники и технологии, които да не нарушават земната повърхност.
Пресичането на водните течения ще става перпендикулярно, като се изградят помощни съоръжения (мостове, проходи и скари) / Няма да се пресичат водни течения./ *подчертава се вярното*/ .

4.Проектирани нови горски автомобилни пътища съгласно Наредба 5 за строителството в горските територии без промяна на предназначението им: дължина .....м. широчина .....м.

5.Изграждане и ремонт на временни извозни горски пътища:
5.1 Тракторни – разстояние между тях ...м (не по-малко от 40 м), дължина...м, широчина 4 м.
5.2 Коларски - разстояние между тях.....м (не по-малко от 40 м), дължина .....м, широчина ...м

6.Просеки за въжени линии: .....бр.
допустимо разстояние между просеките .....м., дължина .....м., широчина .....м.

7.Направа на технологични просеки .....бр.
допустимо разстояние между тях .....м., дължина .....м., широчина .....м.

8.Изграждане на нови временни складове (бр., площ в ха)
Брой складове .....бр., площ .....ха. Изграждането им ще става извън заливните зони на реките и пътно платно на горските пътища.

9.Мерки за опазване на оставащите на корен дървета, подраста, младиняка и почвата.
Дърветата, подлежащи на сеч, ще се повалят в посока, свободна от подраст, младиняк и стоящи дървета.
При извоза оставащите на корен дървета ще се опазват от нараняване.

10.Начини за почистване на сечището
Разхвърляно на отпадъците от сеча по цялото сечище.
Няма да се допуска оставяне на остатъци от сечта на разстояние по-малко от 20 м от краищата на пътното платно на пътищата от РПМ, на горските пътища, и на разстояние, не по-малко от 5 м от краищата на останалите автомобилни пътища, както и да не попадат във водните течения.

11.Други указания:
Извозената на временните складове дървесина ще се окачествява, кубира, надписва и складира на лонгони без да се допира до стоящи дървета. Технологичната такава и дървата за огрев ще се подреждат на фигури.
Зареждането с ГСМ ще става само на определените за целта места. Всички горивосмазочни и битови отпадъци ежедневно ще се събират, изнасят извън горските територии и изхвърлят на определените за това места.

12.Всички операции по подготвителните и основните работи **ще се извършват съгласно изискванията на Правилника за здравословни и безопасни условия на труд в горите и правилата за противопожарна безопасност в горите. Обектите се оборудват с противопожарни средства съгласно Наредба № 8 от 11.05.2012 г.**

ЗАПОЗНАТ с технологичния план: ...../попълва се след издаването на позволителното за сеч/
Лицето по чл. 108, ал. 2 от ЗГ, на което е издадено позволително за сеч № .....
.....
/ трите имена, подпис, дата /
№ и дата на удостоверението за упражняване на лесовъдска практика: .....

Образец по чл. 53, ал. 6 от НСГ

Изготвил: Тодор Узунов - гор. стр.
/име, фамилия,/ подпис
дата: 31.05.23 г.;
№ и дата на удостоверението за упражняване на лесовъдска практика: 7438/30.09.2011 г

Одобрил: инж. Минко Хаджиев - зам.директор
/име, фамилия,/ подпис
дата: 01.09.23 г.,
№ и дата на удостоверението за упражняване на лесовъдска практика: 6227/26.03.2012 г

ТЕХНОЛОГИЧЕН ПЛАН № 1

За добив на дървесина от отдел 64 подотдел X
На ТП ДГС АЛАБАК /*попълва се само за държавни гори*/
Община Велинград; Землище Велинград;
имот с (кадастрален идентификатор/КВС) №....., /*попълва се само за недържавни гори*/

I. Схема за добива на дървесина от насаждението

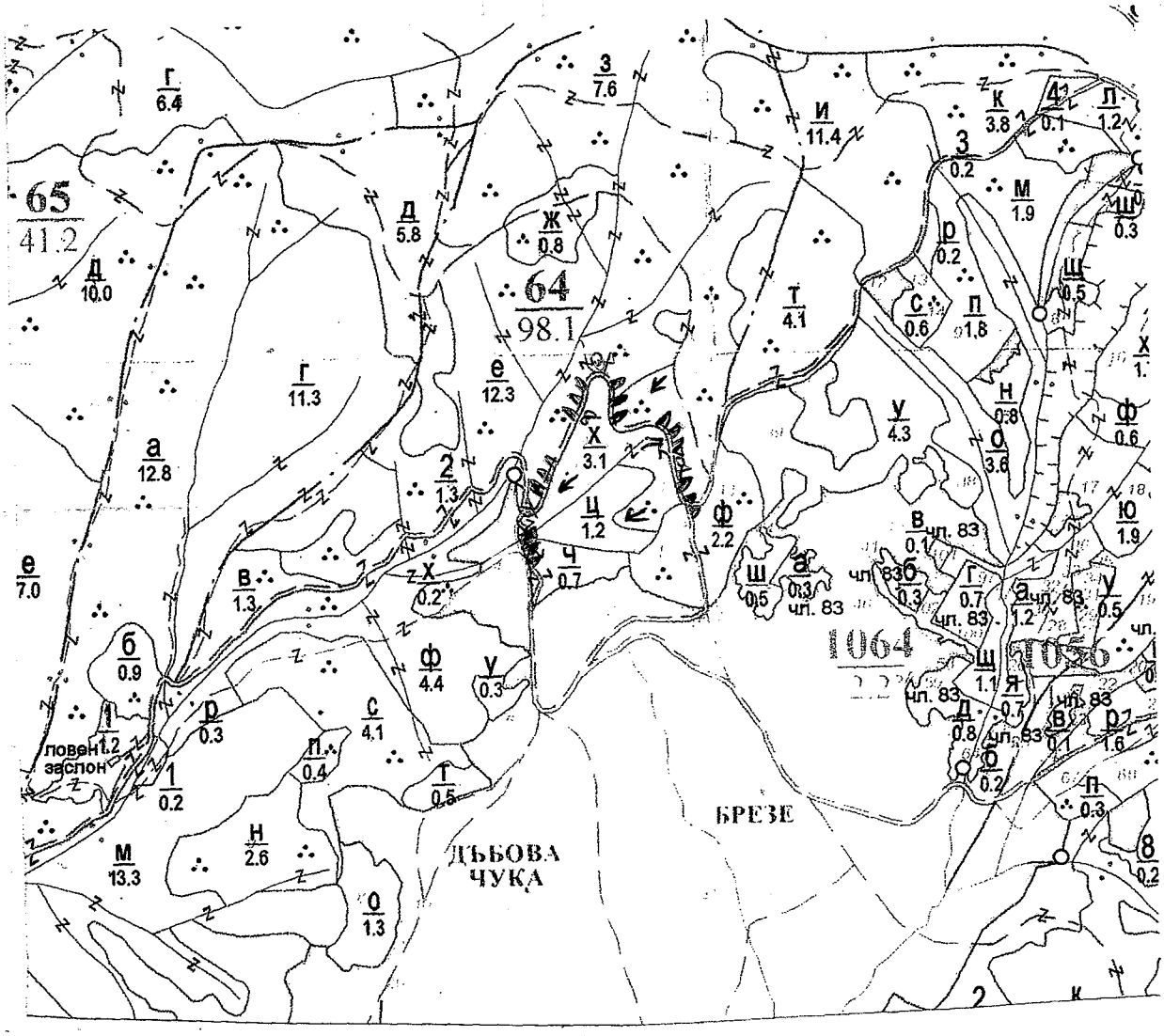

Легенда:

±±±±	проектирани коларски вр. извозни пътища		посока на извоз
- - - - - -	съществуващи извозни пътища	▲▲▲	временен склад Брези
═══	съществуващ автомобилен път	xxxxxx	трасе на въжена линия
~~	технологична просека	=+=+=+=	проектиран автомобилен път
	насаждение		немаркирана част
O	място за отпадъци	X	място за смяна на ГСМ

На схемата задължително се нанасят контурите на насаждението/имота, съществуващите и проектирани временни горски пътища, технологичните просеки, просеките за въжени линии, извозни пътища, временни складове както и връзката им със съществуващата автомобилна пътна мрежа.

II. Характеристика на насаждението

1.Вид на сечта ....прорежданe..... / интензивност 15 ....%

Втори вид сеч ..... / интензивност .....%

2.Площ на подотдела ..3.1....ха. Размер на сечището..3.1..... ха.

3.Състав по план/програма..ББ-8 ЧБ-2....., действителен..ББ-8 ЧБ-1.....

4.Запас на 1 ха: с клони 670.....куб.м/ха , без клони .216.....куб. м/ха.

5.Среден наклон на терена .19.....градуса.

6.Очакван добив от маркираната дървесина ...104.....лежаща маса, куб.м.

дърв. вид / категория	б.бор	ч.бор	бук	зуб	дърв. вид / категория	б.бор	ч.бор	бук	зуб	дърв. вид / категория	б.бор	ч.бор	бук	зуб
едра	6	1	–	–	дребна	2	1	–	–	вършина	6	2	–	1
средна	40	16	–	–	дърва	14	5	4	15	отпад	9	5	–	–

7.Наличие и характеристика на подраста преди сечта (състав, възраст, средна височина, % на покритие)

ББ8 ЧБ1 зуб1 БК

8.Средно извозно разстояние .200.....м.

9.Други характеристики на насаждението / *подчертава се вярното*/ – **вододайна зона, горна граница на гората, скално-урвест терен с наклон над 30 ^{0}, защитна ивица на ЖП линия, защитна ивица край река, 200 м около хижа, техн. пр. борба с ерозия, Натура 2000, защитени територии, семепроизводствено н-я, ловностоп. територия, курортна гора, зелена зона, токовища, сватбовища, надлесни дървета, сервитути, защитени видове, описани в доклада за ГВКС, мъртва дървесина, биологично разнообразие и др.**

ГВКС: ..2.....

III. Технологични указания

1.Дървесината в насаждението да се добива при спазване на технологичната схема по т. I

2.Сечта ще се извършва с **БМТ.**

Кастренето на отсечените стъбла ще се извършва / *подчертава се вярното*/ **- в сечище / на временен склад.**

Разкройването на стъблата ще се извършва / *подчертава се вярното*/ - **в сечище / на временен склад.**

3.Извозът от сечището до временните складове ще се осъществява с / *подчертава се вярното*/ - **животинска тяга / ~~трактор на~~ дълги секции / къси секции / сортименти / с влачене по терена / ~~изцяло натоварени~~.**

Ще се използват техники и технологии, които да не нарушават земната повърхност.

Пресичането на водните течения ще става перпендикулярно, като се изградят помощни съоръжения (мостове, проходи и скари) / Няма да се пресичат водни течения./ *подчертава се вярното*/ .

4.Проектирани нови горски автомобилни пътища съгласно Наредба 5 за строителството в горските територии без промяна на предназначението им: дължина ...–.....м. широчина ...–....м.

5.Изграждане и ремонт на временни извозни горски пътища:

5.1 Тракторни – разстояние между тях ..–..м (не по-малко от 40 м), дължина ..–..м, широчина 4 м.

5.2 Коларски - разстояние между тях.....–...м (не по-малко от 40 м), дължина ..–...м, широчина ..–.. м

6.Просеки за въжени линии: ...–... бр.

допустимо разстояние между просеките ..–..... м., дължина .....–..... м., широчина .....–..... м.

7.Направа на технологични просеки ...–...бр.

допустимо разстояние между тях .....–.....м., дължина .....–.....м., широчина .....–..... м.

8.Изграждане на нови временни складове (бр., площ в ха)

Брой складове ...–..... бр., площ ..–.....ха. Изграждането им ще става извън заливните зони на реките и пътно платно на горските пътища.

9.Мерки за опазване на оставащите на корен дървета, подраста, младиняка и почвата.

Дърветата, подлежащи на сеч, ще се повалят в посока, свободна от подраст, младиняк и стоящи дървета.

При извоза оставащите на корен дървета ще се опазват от нараняване.

10.Начини за почистване на сечището

равномерно разхвърляне по цялата площ на н-сто

Няма да се допуска оставяне на остатъци от сечта на разстояние по-малко от 20 м от краищата на пътното платно на пътищата от РПМ, на горските пътища, и на разстояние, не по-малко от 5 м от краищата на останалите автомобилни пътища, както и да не попадат във водните течения.

11.Други указания:

Извозената на временните складове дървесина ще се окачествява, кубира, надписва и складира на лонгони без да се допира до стоящи дървета. Технологичната такава и дървата за огрев ще се подреждат на фигури. Зареждането с ГСМ ще става само на определените за целта места. Всички горивосмазочни и битови отпадъци ежедневно ще се събират, изнасят извън горските територии и изхвърлят на определените за това места.

12.Всички операции по подготвителните и основните работи **ще се извършват съгласно изискванията на Правилника за здравословни и безопасни условия на труд в горите и правилата за противопожарна безопасност в горите. Обектите се оборудват с противопожарни средства съгласно Наредба № 8 от 11.05.2012 г.**

ЗАПОЗНАТ с технологичния план: ...../попълва се след издаването на позволителното за сеч/

Лицето по чл. 108, ал. 2 от ЗГ, на което е издадено позволително за сеч № .....

.....

/ трите имена, подпис, дата /

№ и дата на удостоверението за упражняване на лесовъдска практика: ..Y.....4.....

Образец по чл. 53, ал. 6 от НСГ

Изготвил: Тодор Ізунов гор. стр.
/име, фамилия,/ подпис
дата: 22.05.23 г
№ и дата на удостоверението за упражняване на лесовъдска практика: 4438/30.09.2011 г

Одобрил: Инж. Х. Хаджиев – зам.директор
/име, фамилия,/ подпис
дата: 01.09.23 г.,
№ и дата на удостоверението за упражняване на лесовъдска практика: 6227/26.03.2012 г.

ТЕХНОЛОГИЧЕН ПЛАН № 1

За добив на дървесина от отдел 67 подотдел 9
На ТП ДГС АЛАБАК */попълва се само за държавни гори/*
Община Велинград; Землище Велинград;
имот с (кадастрален идентификатор/КВС) №....., */попълва се само за недържавни гори/*

I. Схема за добива на дървесина от насаждението

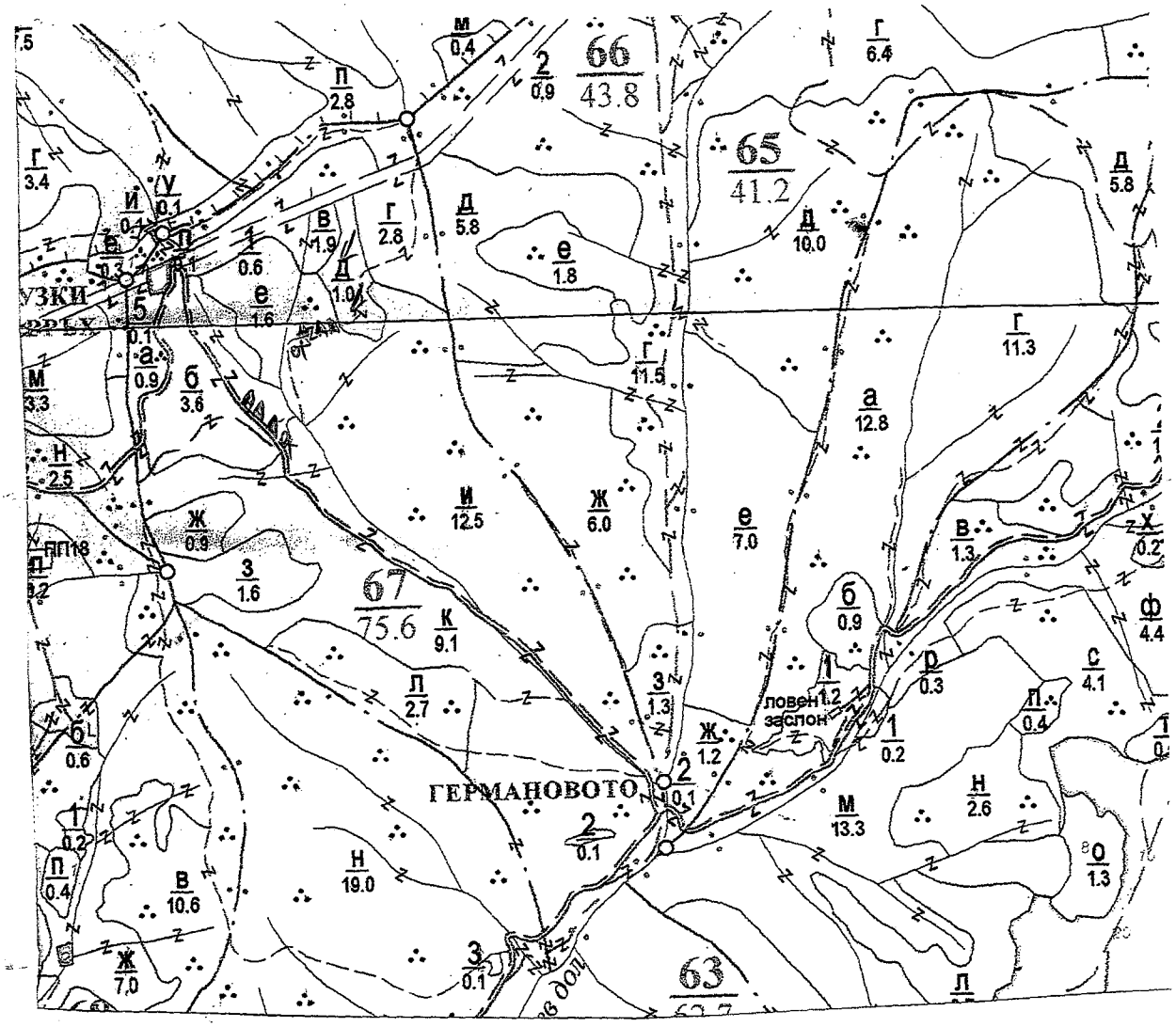

Легенда:

±±±±	проектирани коларски вр. извозни пътища		посока на извоз
- - - - - -	съществуващи извозни пътища	▲▲▲	временен склад. горно просце
	съществуващ автомобилен път	xxxxxx	трасе на въжена линия
	технологична просека		проектиран автомобилен път
	насаждение		немаркирана част
O	място за отпадъци	X	място за смяна на ГСМ

На схемата задължително се нанасят контурите на насаждението/имота, съществуващите и проектирани временни горски пътища, технологичните просеки, просеките за въжени линии, извозни пътища, временни складове както и връзката им със съществуващата автомобилна пътна мрежа.

II. Характеристика на насаждението

1.Вид на сечта ...пробирка...../ интензивност 10...%

Втори вид сеч ...–...../ интензивност .....%

2.Площ на подотдела ..1.0.....ха. Размер на сечището..1.0..... ха.

3.Състав по план/програма...ЧБ-9 ББ-1....., действителен...ЧБ-9 ББ-1.....

4.Запас на 1 ха: с клони..290.....куб.м/ха , без клони 253.....куб. м/ха.

5.Среден наклон на терена 22.....градуса.

6.Очакван добив от маркираната дървесина .....38.....лежаща маса, куб.м.

дърв. вид / категория	2.бор	5.бор			дърв. вид / категория	2.бор	5.бор			дърв. вид / категория	2.бор	5.бор		
едра	4	–			дребна	3	–			вършина	2	–		
средна	23	1			дърва	7	–			отпад	14	1		

7.Наличие и характеристика на подраста преди сечта (състав, възраст, средна височина, % на покритие) .....

.....

8.Средно извозно разстояние ..350.....м.

9.Други характеристики на насаждението / *подчертава се вярното*/ – **вододайна зона, горна граница на гората, скално-урвест терен с наклон над 30 ^{0}, защитна ивица на ЖП линия, защитна ивица край река, 200 м около хижа, техн. пр. борба с ерозия, Натура 2000, защитени територии, семепроизводствено н-я, ловностоп. територия, курортна гора, зелена зона, токовища, сватбовища, надлесни дървета, сервитути, защитени видове, описани в доклада за ГВКС, мъртва дървесина, биологично разнообразие и др.** .....

ГВКС: ..3.., ГВКС-2.....

III. Технологични указания

1.Дървесината в насаждението да се добива при спазване на технологичната схема по т. I

2.Сечта ще се извършва с **БМТ.**

Кастренето на отсечените стъбла ще се извършва / *подчертава се вярното*/ - **в сечище / на временен склад.**

Разкройването на стъблата ще се извършва / *подчертава се вярното*/ - **в сечище / на временен склад.**

3.Извозът от сечището до временните складове ще се осъществява с / *подчертава се вярното*/ - **животинска тяга / ~~трактор~~ на дълги секции / къси секции / сортименти / с влачене по терена / изцяло натоварени.**

Ще се използват техники и технологии, които да не нарушават земната повърхност.

Пресичането на водните течения ще става перпендикулярно, като се изградят помощни съоръжения (мостове, проходи и скари) / Няма да се пресичат водни течения./ *подчертава се вярното*/ .

4.Проектирани нови горски автомобилни пътища съгласно Наредба 5 за строителството в горските територии без промяна на предназначението им: дължина ...–.....м. широчина ..–.....м.

5.Изграждане и ремонт на временни извозни горски пътища:

5.1 Тракторни – разстояние между тях ..–..м (не по-малко от 40 м), дължина..–..м, широчина 4 м.

5.2 Коларски - разстояние между тях...–.....м (не по-малко от 40 м), дължина ...–..м, широчина ..–..м

6.Просеки за въжени линии: ...–... бр.

допустимо разстояние между просеките .....–... м., дължина .....–..... м., широчина .....–..... м.

7.Направа на технологични просеки ...–....бр.

допустимо разстояние между тях .....–.....м., дължина .....–.....м., широчина .....–..... м.

8.Изграждане на нови временни складове (бр., площ в ха)

Брой складове ...–... бр., площ .....–.....ха. Изграждането им ще става извън заливните зони на реките и пътното платно на горските пътища.

9.Мерки за опазване на оставащите на корен дървета, подраста, младиняка и почвата.

Дърветата, подлежащи на сеч, ще се повалят в посока, свободна от подраст, младиняк и стоящи дървета.

При извоза оставащите на корен дървета ще се опазват от нараняване.

10.Начини за почистване на сечището

равномерно разхвърляне по цялата площ на н-ето.....

Няма да се допуска оставяне на остатъци от сечта на разстояние по-малко от 20 м от краищата на пътното платно на пътищата от РПМ, на горските пътища, и на разстояние, не по-малко от 5 м от краищата на останалите автомобилни пътища, както и да не попадат във водните течения.

11.Други указания:

Извозената на временните складове дървесина ще се окачествява, кубира, надписва и складира на лонгони без да се допира до стоящи дървета. Технологичната такава и дървата за огрев ще се подреждат на фигури. Зареждането с ГСМ ще става само на определените за целта места. Всички горивосмазочни и битови отпадъци ежедневно ще се събират, изнасят извън горските територии и изхвърлят на определените за това места.

12.Всички операции по подготвителните и основните работи **ще се извършват съгласно изискванията на Правилника за здравословни и безопасни условия на труд в горите и правилата за противопожарна безопасност в горите. Обектите се оборудват с противопожарни средства съгласно Наредба № 8 от 11.05.2012 г.**

ЗАПОЗНАТ с технологичния план: ...../попълва се след издаването на позволителното за сеч/

Лицето по чл. 108, ал. 2 от ЗГ, на което е издадено позволително за сеч № .....

.....

/ трите имена, подпис, дата /

№ и дата на удостоверението за упражняване на лесовъдска практика: .....

Образец по чл. 53, ал. 6 от НСГ

Изготвил: Тодор Узунов гор. стр.
/име, фамилия,/ подпис
дата: 28.08.22 г.,
№ и дата на удостоверението за упражняване на лесовъдска практика: 4438/30.09.2011 г.

Одобрил: Инж. Мойко Хаджиев зам.директор
/име, фамилия,/ подпис
дата: 01.09.22 г.
№ и дата на удостоверението за упражняване на лесовъдска практика: 0227/26.09.2012

ТЕХНОЛОГИЧЕН ПЛАН № 1

За добив на дървесина от отдел 57 подотдел Д
На **ТП ДГС АЛАБАК** */попълва се само за държавни гори/*
Община Велинград; Землище Велинград;
имот с (кадастрален идентификатор/КВС) №..... */попълва се само за недържавни гори/*

I. Схема за добива на дървесина от насаждението

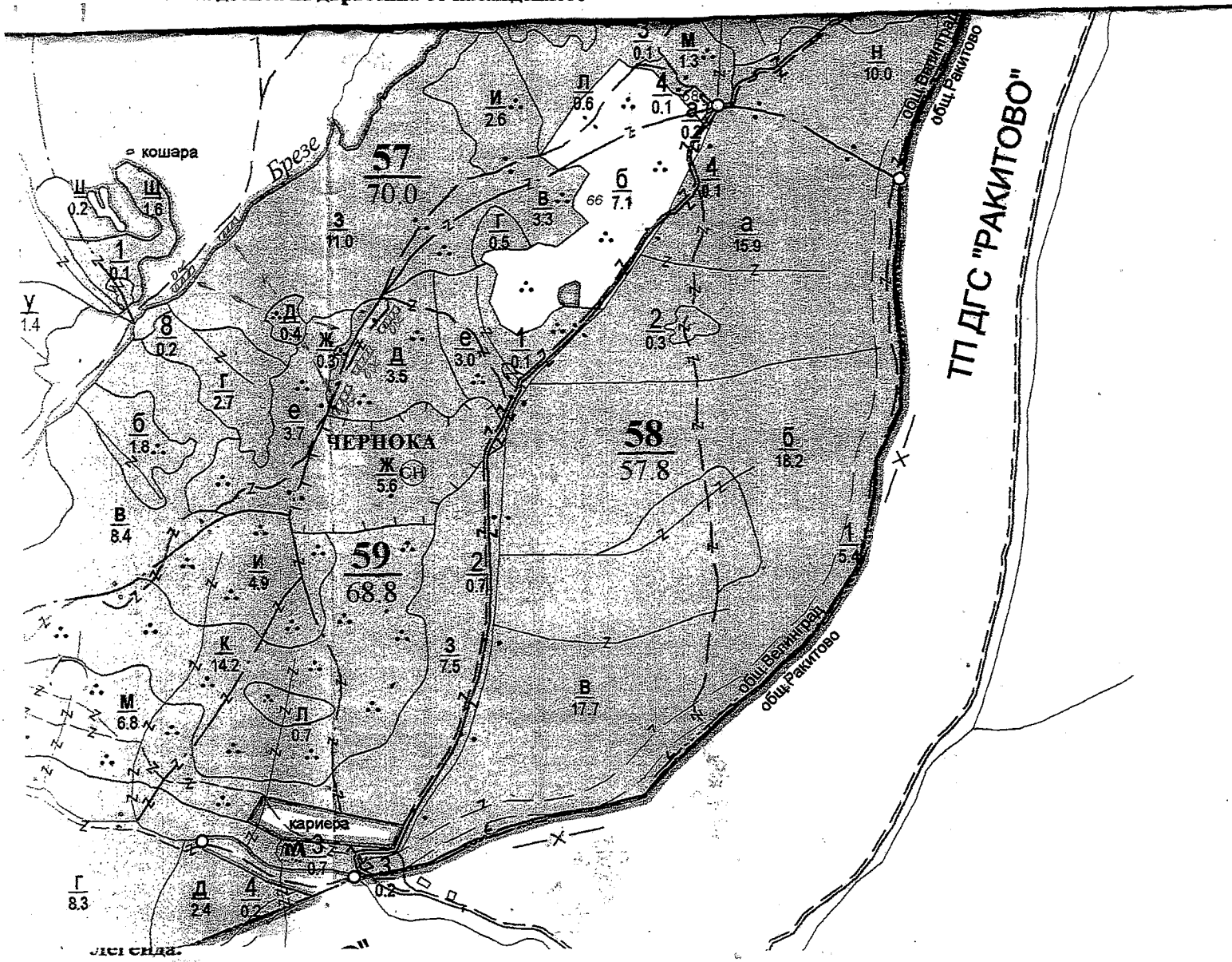

Легенда:

±±±±	проектирани коларски вр. извозни пътища	»»»»	проектирани тракторни вр. извозни пътища
- - - - - -	съществуващи извозни пътища	▲▲▲	временен склад м. Чернока
═══	съществуващ автомобилен път	xxxxxx	трасе на въжена линия
~~	технологична просека	=+=+=+=	проектиран автомобилен път
	насаждение		немаркирана част
O	място за отпадъци	X	място за смяна на ГСМ

На схемата задължително се нанасят контурите на насаждението/имота, съществуващите и проектирани временни горски пътища, технологичните просеки, просеките за въжени линии, извозни пътища, временни складове както и връзката им със съществуващата автомобилна пътна мрежа.

II. Характеристика на насаждението

1.Вид на сечта ....Прореждане...../ интензивност 20 %

Втори вид сеч ...../ интензивност .....%

2.Площ на подотдела ...0,4...ха. Размер на сечището.....0,4.....ха.

3.Състав по план/програма...б.б 10; бк; шрп; действителен.б.б 10; бк; шрп; г.б..

4.Запас на 1 ха: с клони...250.....куб.м/ха , без клони ..207.....куб. м/ха.

5.Среден наклон на терена ...25....градуса.

6.Очакван добив от маркираната дървесина .....16.....лежаща маса, куб.м.

дърв. вид / категория	б.б	г.б			дърв. вид / категория	б.б	г.б			дърв. вид / категория	б.б	г.б		
едра	1	—			дребна	—	—			вършина	1	—		
средна	8	2			дърва	4	1			отпад	2	1		

7.Наличие и характеристика на подраста преди сечта (състав, възраст, средна височина, % на покритие)

.....

.....

8.Средно извозно разстояние ..100.....м.

9.Други характеристики на насаждението /*подчертава се вярното*/ – **вододайна зона, горна граница на гората, скално-урвест терен с наклон над 30 ^{0}, защитна ивища на ЖП линия, защитна ивица край река, 200 м около хижа, техн. пр. борба с ерозия, Натура 2000, защитени територии, семепроизводствено н-я, ловностоп. територия, курортна гора, зелена зона, токовища, сватбовища, надлесни дървета, сервитути, защитени видове, описани в доклада за ГВКС, мъртва дървесина, биологично разнообразие и др.**

.....

ГВКС: 2;.....

III. Технологични указания

1.Дървесината в насаждението да се добива при спазване на технологичната схема по т. I

2.Сечта ще се извършва с **БМТ.**

Кастренето на отсечените стъбла ще се извършва /*подчертава се вярното*/ **- в сечище / на временен склад.**

Разкройването на стъблата ще се извършва /*подчертава се вярното*/ **- в сечище / на временен склад.**

3.Извозът от сечището до временните складове ще се осъществява с /*подчертава се вярното*/ - **животинска тяга / ~~трактор на~~ дълги секции / къси секции / сортименти / с влачене по терена / изцяло натоварени.**

Ще се използват техники и технологии, които да не нарушават земната повърхност.

Пресичането на водните течения ще става перпендикулярно, като се изградят помощни съоръжения (мостове, проходи и скари) / Няма да се пресичат водни течения./ *подчертава се вярното*/.

4.Проектирани нови горски автомобилни пътища съгласно Наредба 5 за строителството в горските територии без промяна на предназначението им: дължина ...–...м. широчина ...–...м.

5.Изграждане и ремонт на временни извозни горски пътища:

5.1 Тракторни – разстояние между тях ..–м (не по-малко от 40 м), дължина..–м, широчина 4 м.

5.2 Коларски - разстояние между тях.....–м (не по-малко от 40 м), дължина ..–..м, широчина ..–м

6.Просеки за въжени линии: ...–... бр.

допустимо разстояние между просеките .....–..... м., дължина ....–..... м., широчина .....–..... м.

7.Направа на технологични просеки ...–...бр.

допустимо разстояние между тях .....–.....м., дължина ....–.....м., широчина .....–..... м.

8.Изграждане на нови временни складове (бр., площ в ха)

Брой складове ...–... бр., площ .....–.....ха. Изграждането им ще става извън заливните зони на реките и пътн платно на горските пътища.

9.Мерки за опазване на оставащите на корен дървета, подраста, младиняка и почвата.

Дърветата, подлежащи на сеч, ще се повалят в посока, свободна от подраст, младиняк и стоящи дървета.

При извоза оставащите на корен дървета ще се опазват от нараняване.

10.Начини за почистване на сечището

Разхвърляне на отпада и вършината равномерно върху цялата площ на насажд.

Няма да се допуска оставяне на остатъци от сечта на разстояние по-малко от 20 м от краищата на пътното платно на пътищата от РПМ, на горските пътища, и на разстояние, не по-малко от 5 м от краищата на останалите автомобилни пътища, както и да не попадат във водните течения.

11.Други указания:

Извозената на временните складове дървесина ще се окачествява, кубира, надписва и складира на лонгони без да се допира до стоящи дървета. Технологичната такава и дървата за огрев ще се подреждат на фигури. Зареждането с ГСМ ще става само на определените за целта места. Всички горивосмазочни и битови отпадъци ежедневно ще се събират, изнасят извън горските територии и изхвърлят на определените за това места.

12.Всички операции по подготвителните и основните работи ще се извършват съгласно изискванията на **Правилника за здравословни и безопасни условия на труд в горите и правилата за противопожарна безопасност в горите. Обектите се оборудват с противопожарни средства съгласно Наредба № 8 от 11.05.2012 г.**

ЗАПОЗНАТ с технологичния план: ...../попълва се след издаването на позволителното за сеч/

Лицето по чл. 108, ал. 2 от ЗГ, на което е издадено позволително за сеч № .....

.....

/ трите имена, подпис, дата /

№ и дата на удостоверението за упражняване на лесовъдска практика: .....

Образец по чл. 53, ал. 6 от НСГ

Изготвил: Мирослав Благоев
/име, фамилия,/ подпис
дата: 09.08.22 г.,
№ и дата на удостоверението за упражняване на лесовъдска практика: 10308/24.02.2014 г.

Одобрил: инж. Цанко Христов – зам.директор
/име, фамилия,/ подпис
дата: 06.09.22 г.,
№ и дата на удостоверението за упражняване на лесовъдска практика: 6227/26.03.2012 г.

ТЕХНОЛОГИЧЕН ПЛАН № 1

За добив на дървесина от отдел 67 подотдел ...
На ТП ДГС АЛАБАК */попълва се само за държавни гори/*
Община Велинград; Землище Велинград;
имот с (кадастрален идентификатор/КВС) №...., */попълва се само за недържавни гори/*

I. Схема за добива на дървесина от насаждението

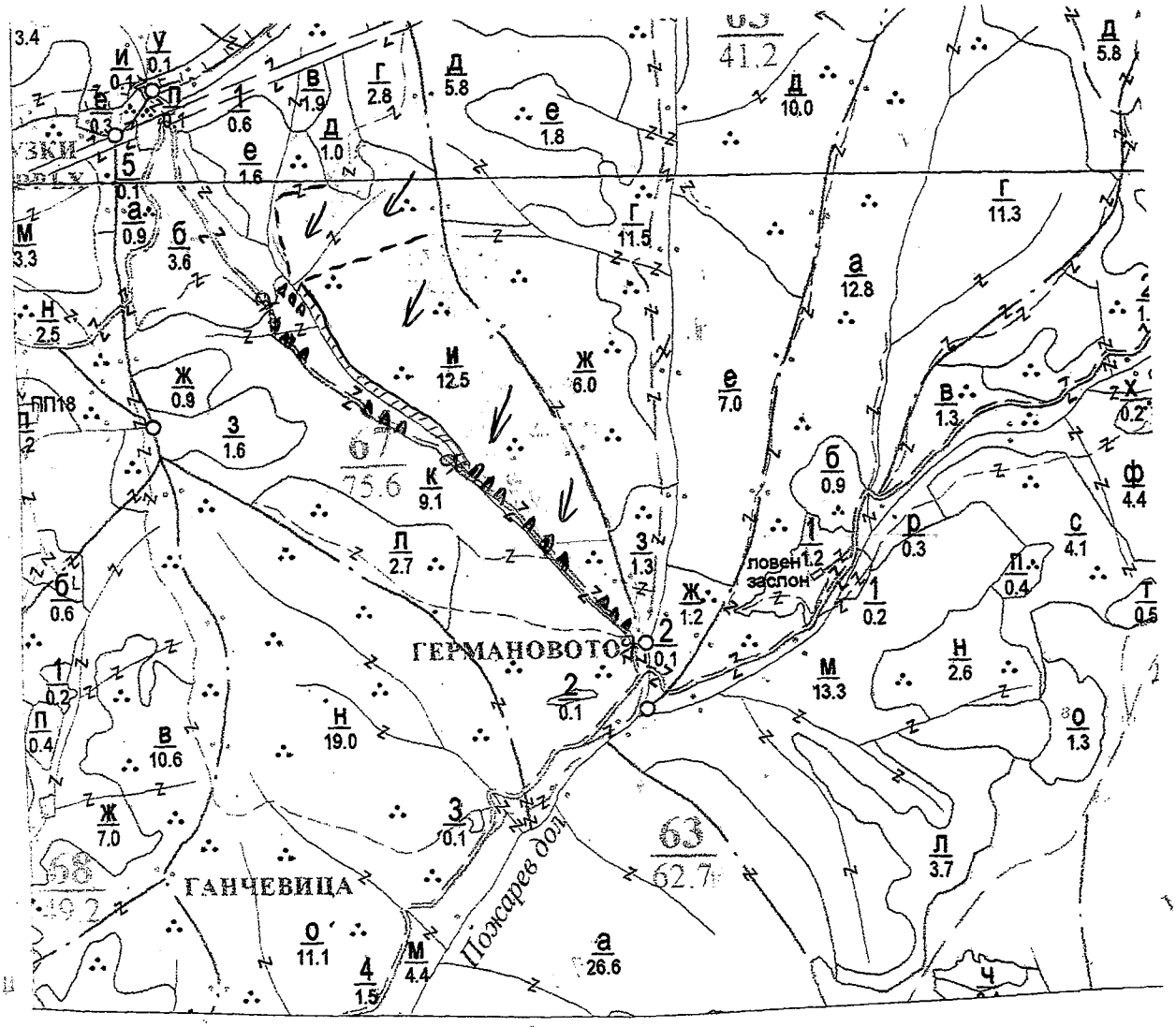

Легенда:

- ± ± ± ± проектирани коларски вр. извозни пътища
- посока на извоз
- съществуващи извозни пътища (за ремонт)
- ▲ ▲ ▲ временен склад Германовото
- съществуващ автомобилен път
- xxxxxx трасе на въжена линия
- буферна зона
- проектиран автомобилен път
- насаждение
- немаркирана част
- О място за отпадъци
- Х място за смяна на ГСМ

На схемата задължително се нанасят контурите на насаждението/имота, съществуващите и проектирани временни горски пътища, технологичните просеки, просеките за въжени линии, извозни пътища, временни складове както и връзката им със съществуващата автомобилна пътна мрежа.

II. Характеристика на насаждението

1.Вид на сечта ...Прореждане.../ интензивност 20 %

Втори вид сеч ...../ интензивност .....%

2.Площ на подотдела ..12,5...ха. Размер на сечището...11,8...ха.

3.Състав по план/програма...бб9, зд1....., действителен...бб9, зд1.....

4.Запас на 1 ха: с клони...224.....куб.м/ха , без клони ..194.....куб. м/ха.

5.Среден наклон на терена ..27.....градуса.

6.Очакван добив от маркираната дървесина ...257.....лежаща маса, куб.м.

дърв. вид / категория	б.бор	Z.бор	зд	зд	бук	дърв. вид / категория	б.бор	Z бор	зд	зд	бук	дърв. вид / категория	б.бор	Z.бор	зд	зд	бук
едра	12	3	–	1	–	дребна	7	7	–	1	–	вършина	12	5	6	1	2
средна	69	33		4	–	дърва	32	18	59	2	9						

7.Наличие и характеристика на подраста преди сечта (състав, възраст, средна височина, % на покритие) ...бб9, зд1 20%.....

8.Средно извозно разстояние ..250.....м.

9.Други характеристики на насаждението / *подчертава се вярното*/ – **вододайна зона, горна граница на гората, скално-урвест терен с наклон над 30 ^{0}, защитна ивица на ЖП линия, защитна ивица край река, 200 м около хижа, техн. пр. борба с ерозия, Натура 2000, защитени територии, семепроизводствено н-я, ловностоп. територия, курортна гора, зелена зона, токовища, сватбовища, надлесни дървета, сервитути, защитени видове, описани в доклада за ГВКС, мъртва дървесина, биологично разнообразие и др.**

ГВКС: ...ГВКС-2.....

III. Технологични указания

1.Дървесината в насаждението да се добива при спазване на технологичната схема по т. I

2.Сечта ще се извършва с **БМТ.**

Кастренето на отсечените стъбла ще се извършва / *подчертава се вярното*/ - **в сечище / на временен склад.**

Разкройването на стъблата ще се извършва / *подчертава се вярното*/ - **в сечище / на временен склад.**

3.Извозът от сечището до временните складове ще се осъществява с / *подчертава се вярното*/ - **животинска тяга / трактор на дълги секции / къси секции / сортименти / с влачене по терена / изцяло натоварени.**

Ще се използват техники и технологии, които да не нарушават земната повърхност.

Пресичането на водните течения ще става перпендикулярно, като се изградят помощни съоръжения (мостове, проходи и скари) / Няма да се пресичат водни течения./ *подчертава се вярното*/.

4.Проектирани нови горски автомобилни пътища съгласно Наредба 5 за строителството в горските територии без промяна на предназначението им: дължина .....м. широчина .....м.

5.Изграждане и ремонт на временни извозни горски пътища: -350м

5.1 Тракторни – разстояние между тях ...м (не по-малко от 40 м), дължина...м, широчина 4 м.

5.2 Коларски - разстояние между тях...-....м (не по-малко от 40 м), дължина .....м, широчина ... м

6.Просеки за въжени линии: ..-.... бр.

допустимо разстояние между просеките ...-..... м., дължина ...-..... м., широчина ...-..... м.

7.Направа на технологични просеки .....бр.

допустимо разстояние между тях ...-.....м., дължина ...-.....м., широчина ...-..... м.

8.Изграждане на нови временни складове (бр., площ в ха)

Брой складове ...-..... бр., площ ...-.....ха. Изграждането им ще става извън заливните зони на реките и пътн платно на горските пътища.

9.Мерки за опазване на оставащите на корен дървета, подраста, младиняка и почвата.

Дърветата, подлежащи на сеч, ще се повалят в посока, свободна от подраст, младиняк и стоящи дървета.

При извоза оставащите на корен дървета ще се опазват от нараняване.

10.Начини за почистване на сечището

...разхвърляне по цялата площ на насаждението.....

Няма да се допуска оставяне на остатъци от сечта на разстояние по-малко от 20 м от краищата на пътното платно на пътищата от РПМ, на горските пътища, и на разстояние, не по-малко от 5 м от краищата на останалите автомобилни пътища, както и да не попадат във водните течения.

11.Други указания:

Извозената на временните складове дървесина ще се окачествява, кубира, надписва и складира на лонгони без да се допира до стоящи дървета. Технологичната такава и дървата за огрев ще се подреждат на фигури. Зареждането с ГСМ ще става само на определените за целта места. Всички горивосмазочни и битови отпадъци ежедневно ще се събират, изнасят извън горските територии и изхвърлят на определените за това места.

12.Всички операции по подготвителните и основните работи ще се извършват съгласно изискванията на **Правилника за здравословни и безопасни условия на труд в горите и правилата за противопожарна безопасност в горите. Обектите се оборудват с противопожарни средства съгласно Наредба № 8 от 11.05.2012 г.**

ЗАПОЗНАТ с технологичния план: ...../попълва се след издаването на позволителното за сеч/

Лицето по чл. 108, ал. 2 от ЗГ, на което е издадено позволително за сеч № .....

.....

/ трите имена, подпис, дата /

№ и дата на удостоверението за упражняване на лесовъдска практика: .....

Образец по чл. 53, ал. 6 от НСГ

Изготвил: Теодор Цунов – гор. стр.
/име, фамилия,/ подпис
дата: 30.08.23 г.,
№ и дата на удостоверението за упражняване на лесовъдска практика: 4438/30.09.2011 г.

Одобрил: инж. Цанко Ходжиев – зам.директор
/име, фамилия,/ подпис
дата: 03.10.23 г.,
№ и дата на удостоверението за упражняване на лесовъдска практика: 6227/26.03.2012 г.

ТЕХНОЛОГИЧЕН ПЛАН № 1

За добив на дървесина от отдел 61 подотдел е
На ТП ДГС АЛАБАК /попълва се само за държавни гори/
Община Велинград; Землище Велинград;
имот с (кадастрален идентификатор/КВС) №....., /попълва се само за недържавни гори/

I. Схема за добива на дървесина от насаждението

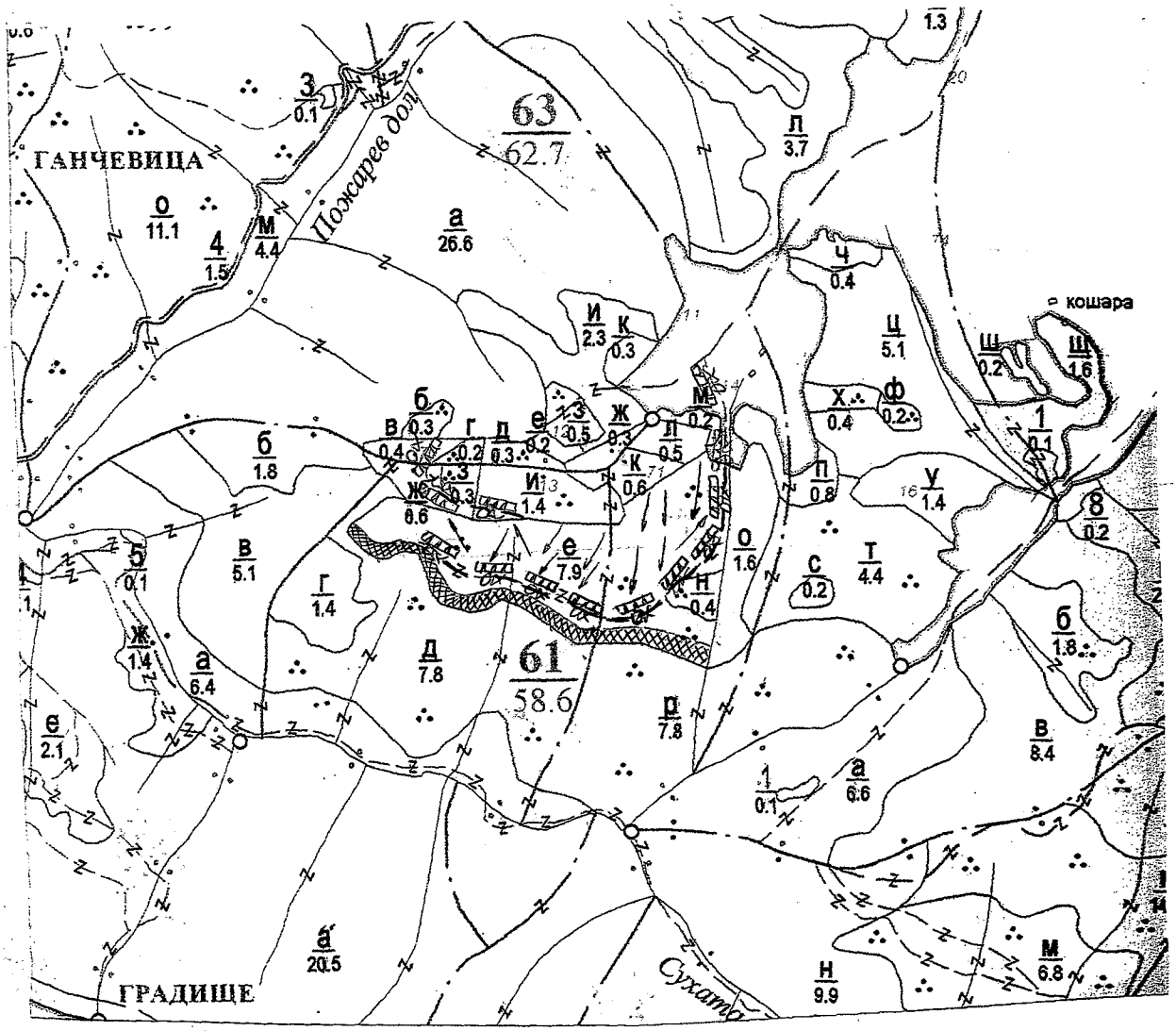

Легенда: – буферна зона

± ± ± ±	проектирани коларски вр. извозни пътища	»»»»	проектирани тракторни вр. извозни пътища
— — —	съществуващи извозни пътища (за ремонт)	▲ ▲ ▲	временен склад м. Пешков гукор
═══	съществуващ автомобилен път	xxxxxx	трасе на въжена линия
∿∿∿∿	технологична просека	=+=+=+=	проектиран автомобилен път
	насаждение		немаркирана част
O	място за отпадъци	X	място за смяна на ГСМ

На схемата задължително се нанасят контурите на насаждението/имота, съществуващите и проектирани временни горски пътища, технологичните просеки, просеките за въжени линии, извозни пътища, временни складове както и връзката им със съществуващата автомобилна пътна мрежа.

II. Характеристика на насаждението

1.Вид на сечта Прореждане ...../ интензивност .....%
Втори вид сеч Сеч. пр. нужди ...../ интензивност .....%
2.Площ на подотдела 7,9 ха. Размер на сечището 7,1 ха.
3.Състав по план/програма 5.5; 2.5; 3.ф3; действителен 5.5; 2.5; 3.ф3;
4.Запас на 1 ха: с клони 165 куб.м/ха, без клони 143 куб. м/ха.
5.Среден наклон на терена 28 градуса.
6.Очакван добив от маркираната дървесина 304 лежаща маса, куб.м.

дърв. вид / категория	б.б	г.б	з.ф6	дърв. вид / категория	б.б	г.б	з.ф6	дърв. вид / категория	б.б	г.б	з.ф6
едра	13	16	—	дребна	1	12	—	вършина	5	13	6
средна	28	106	—	дърва	17	39	2	отпад	8	32	—

7.Наличие и характеристика на подраста преди сечта (състав, възраст, средна височина, % на покритие)
.....
.....

8.Средно извозно разстояние 2.00 м.

9.Други характеристики на насаждението / *подчертава се вярното*/ – **вододайна зона, горна граница на гората, скално-урвест терен с наклон над 30 °, защитна ивица на ЖП линия, защитна ивица край река, 200 м около хижа, техн. пр. борба с ерозия, Натура 2000, защитени територии, семепроизводствено н-я, ловностоп. територия, курортна гора, зелена зона, токовища, сватбовища, надлесни дървета, сервитути, защитени видове, описани в доклада за ГВКС, мъртва дървесина, биологично разнообразие и др.**
.....

ГВКС: 2.;.....

III. Технологични указания

1.Дървесината в насаждението да се добива при спазване на технологичната схема по т. I

2.Сечта ще се извършва с **БМТ.**

Кастренето на отсечените стъбла ще се извършва / *подчертава се вярното*/ **- в сечище / на временен склад.**
Разкрояването на стъблата ще се извършва / *подчертава се вярното*/ **- в сечище / на временен склад.**

3.Извозът от сечището до временните складове ще се осъществява с / *подчертава се вярното*/ - **животинска тяга / ~~трактор~~-на дълги секции / къси секции / сортименти / с влачене по терена / изцяло натоварени.**
Ще се използват техники и технологии, които да не нарушават земната повърхност.
Пресичането на водните течения ще става перпендикулярно, като се изградят помощни съоръжения (мостове, проходи и скари) / Няма да се пресичат водни течения./ *подчертава се вярното*/ .

4.Проектирани нови горски автомобилни пътища съгласно Наредба 5 за строителството в горските територии без промяна на предназначението им: дължина .....м. широчина .....м.

5.Изграждане и ремонт на временни извозни горски пътища: – 1000м.
5.1 Тракторни – разстояние между тях ...м (не по-малко от 40 м), дължина...м, широчина 4 м.
5.2 Коларски - разстояние между тях.....м (не по-малко от 40 м), дължина .....м, широчина ... м

6.Просеки за въжени линии: ..... бр.
допустимо разстояние между просеките ..... м., дължина ..... м., широчина ..... м.

7.Направа на технологични просеки .....бр.
допустимо разстояние между тях .....м., дължина .....м., широчина ..... м.

8.Изграждане на нови временни складове (бр., площ в ха)
Брой складове ..... бр., площ .....ха. Изграждането им ще става извън заливните зони на реките и пътно платно на горските пътища.

9.Мерки за опазване на оставащите на корен дървета, подраста, младиняка и почвата.
Дърветата, подлежащи на сеч, ще се повалят в посока, свободна от подраст, младиняк и стоящи дървета.
При извоза оставащите на корен дървета ще се опазват от нараняване.

10.Начини за почистване на сечището
Разхвърляне на окапата и вършината равномерно върху цялата площ на насаж.
Няма да се допуска оставяне на остатъци от сечта на разстояние по-малко от 20 м от краищата на пътното платно на пътищата от РПМ, на горските пътища, и на разстояние, не по-малко от 5 м от краищата на останалите автомобилни пътища, както и да не попадат във водните течения.

11.Други указания:
Извозената на временните складове дървесина ще се окачествява, кубира, надписва и складира на лонгони без да се допира до стоящи дървета. Технологичната такава и дървата за огрев ще се подреждат на фигури.
Зареждането с ГСМ ще става само на определените за целта места. Всички горивосмазочни и битови отпадъци ежедневно ще се събират, изнасят извън горските територии и изхвърлят на определените за това места.

12.Всички операции по подготвителните и основните работи **ще се извършват съгласно изискванията на Правилника за здравословни и безопасни условия на труд в горите и правилата за противопожарна безопасност в горите. Обектите се оборудват с противопожарни средства съгласно Наредба № 8 от 11.05.2012 г.**

ЗАПОЗНАТ с технологичния план: ...../попълва се след издаването на позволителното за сеч/
Лицето по чл. 108, ал. 2 от ЗГ, на което е издадено позволително за сеч № .....
.....
/ трите имена, подпис, дата /
№ и дата на удостоверението за упражняване на лесовъдска практика: .....

Образец по чл. 53, ал. 6 от НСГ

Изготвил: инж. Крадимир Шарков
/име, фамилия,/ подпис
дата: 09.06.23 г.,
№ и дата на удостоверението за упражняване на лесовъдска практика: 9848/23.09.13г.

Одобрил: инж. Ивано Ходжев – зам.директор
/име, фамилия,/ подпис
дата: 03.10.23 г.,
№ и дата на удостоверението за упражняване на лесовъдска практика: 6227/26.03.2012г

ТЕХНОЛОГИЧЕН ПЛАН № 1

За добив на дървесина от отдел 61 подотдел „0"
На ТП ДГС АЛАБАК /*попълва се само за държавни гори*/
Община Велинград; Землище Велинград;
имот с (кадастрален идентификатор/КВС) № —, /*попълва се само за недържавни гори*/

I. Схема за добива на дървесина от насаждението

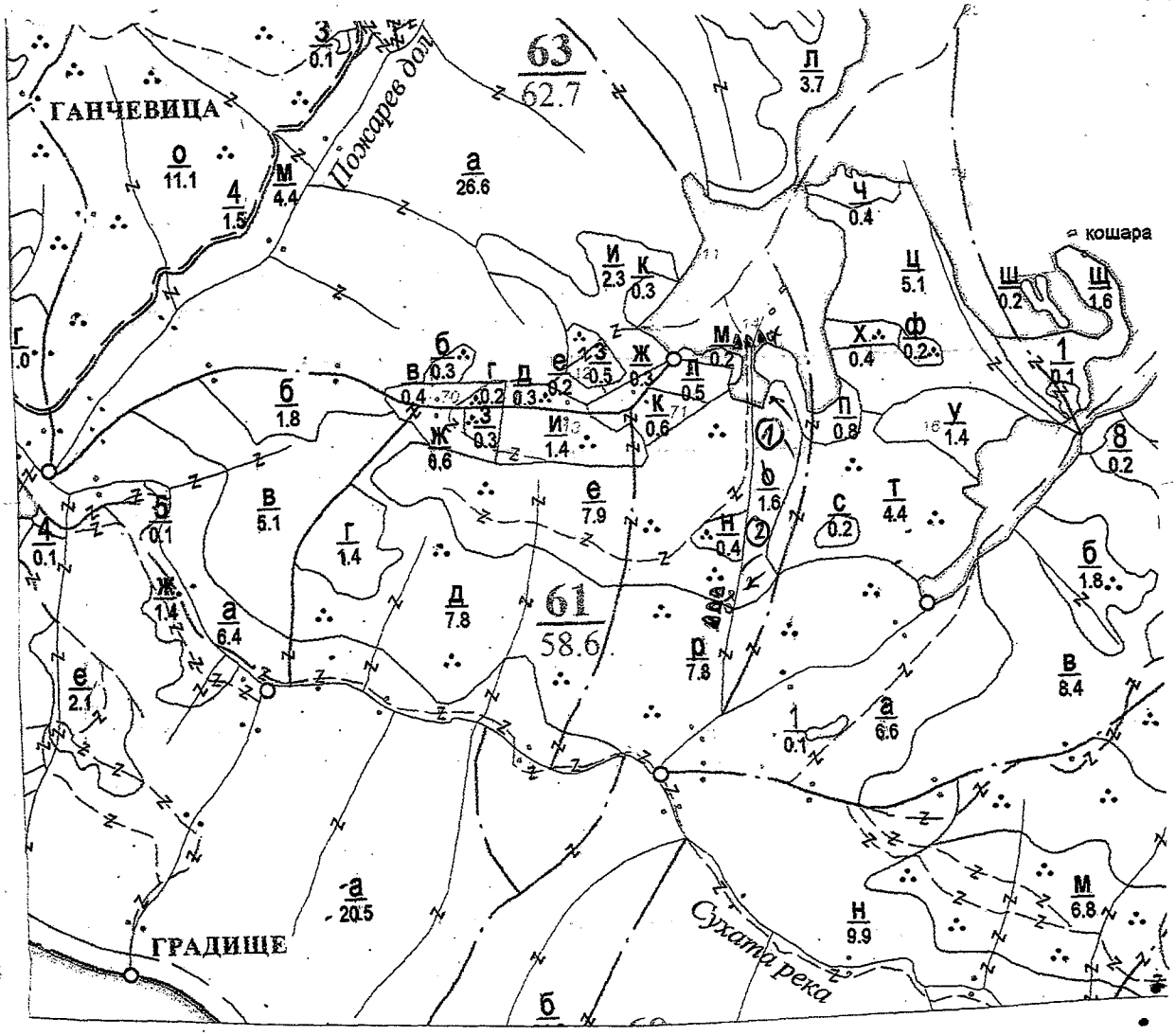

Легенда:

± ± ± ±	проектирани коларски вр. извозни пътища	»»»»	проектирани тракторни вр. извозни пътища
- - - - - -	съществуващи извозни пътища	▲ ▲ ▲	временен склад Градище
		xxxxxx	трасе на въжена линия
←	Посока на извоз	=+=+=+=	проектиран автомобилен път
—	насаждение	①	отворени котли
O	място за отпадъци	X	място за смяна на ГСМ

На схемата задължително се нанасят контурите на насаждението/имота, съществуващите и проектирани временни горски пътища, технологичните просеки, просеките за въжени линии, извозни пътища, временни складове както и връзката им със съществуващата автомобилна пътна мрежа.

II. Характеристика на насаждението

1.Вид на сечта ..постепенно - котловина...../ интензивност ..30..%

Втори вид сеч ...../ интензивност .....%

2.Площ на подотдела ...1,6...ха. Размер на сечището.....1,6..... ха.

3.Състав по план/програма..здб 8 трп 2 бк бб, действителен..здб 8 трп 2 бк бб....

4.Запас на 1 ха: с клони...156.....куб.м/ха , без клони ..139.....куб. м/ха.

5.Среден наклон на терена ....18....градуса.

6.Очакван добив от маркираната дървесина .....73.....лежаща маса, куб.м.

дърв. вид / категория	трп	здб			дърв. вид / категория	трп	здб			дърв. вид / категория	трп	здб		
едра	15	–			дребна	1	–			вършина	1			
средна	3	–			дърва	14	40			отпад	–			

7.Наличие и характеристика на подраста преди сечта (състав, възраст, средна височина, % на покритие) .....здб 8 трп 2 бк бб.....

.....

8.Средно извозно разстояние ..250.....м.

9.Други характеристики на насаждението / *подчертава се вярното*/ – **вододайна зона, горна граница на гората, скално-урвест терен с наклон над 30 ^{0}, защитна ивица на ЖП линия, защитна ивица край река, 200 м около хижа, техн. пр. борба с ерозия, Натура 2000, защитени територии, семепроизводствено н-я, ловностоп. територия, курортна гора, зелена зона, токовища, сватбовища, надлесни дървета, сервитути, защитени видове, описани в доклада за ГВКС, мъртва дървесина, биологично разнообразие и др.**

.....

ГВКС: -2.....

III. Технологични указания

1.Дървесината в насаждението да се добива при спазване на технологичната схема по т. I

2.Сечта ще се извършва с **БМТ.**

Кастренето на отсечените стъбла ще се извършва / *подчертава се вярното*/ - **в сечище** /

Разкройването на стъблата ще се извършва / *подчертава се вярното*/ - **в сечище / на временен склад.**

3.Извозът от сечището до временните складове ще се осъществява с / *подчертава се вярното*/ - **животинска тяга / ~~трактор на~~ дълги секции / къси секции / сортименти / с влачене по терена / изцяло натоварени.**

Ще се използват техники и технологии, които да не нарушават земната повърхност.

Пресичането на водните течения ще става перпендикулярно, като се изградят помощни съоръжения (мостове, проходи и скари) / Няма да се пресичат водни течения./ *подчертава се вярното*/.

4.Проектирани нови горски автомобилни пътища съгласно Наредба 5 за строителството в горските територии без промяна на предназначението им: дължина ...–...м. широчина ...–...м.

5.Изграждане и ремонт на временни извозни горски пътища:

5.1 Тракторни – разстояние между тях ...–...м (не по-малко от 40 м), дължина...–...м, широчина 4 м.

5.2 Коларски - разстояние между тях...–...м (не по-малко от 40 м), дължина ...–...м, широчина...–... м

6.Просеки за въжени линии: ...–... бр.

допустимо разстояние между просеките .....–...м., дължина .....–... м., широчина ....–..... м.

7.Направа на технологични просеки ...–...бр.

допустимо разстояние между тях .....–.....м., дължина ...–.....м., широчина .....–..... м.

8.Изграждане на нови временни складове (бр., площ в ха)

Брой складове ...–... бр., площ ...–...ха. Изграждането им ще става извън заливните зони на реките и пътно платно на горските пътища.

9.Мерки за опазване на оставащите на корен дървета, подраста, младиняка и почвата.

Дърветата, подлежащи на сеч, ще се повалят в посока, свободна от подраст, младиняк и стоящи дървета.

При извоза оставащите на корен дървета ще се опазват от нараняване.

10.Начини за почистване на сечището

..Разхвърляне на отпадъци от сечта по цялото сечище.....

Няма да се допуска оставяне на остатъци от сечта на разстояние по-малко от 20 м от краищата на пътното платно на пътищата от РПМ, на горските пътища, и на разстояние, не по-малко от 5 м от краищата на останалите автомобилни пътища, както и да не попадат във водните течения.

11.Други указания:

Извозената на временните складове дървесина ще се окачествява, кубира, надписва и складира на лонгони без да се допира до стоящи дървета. Технологичната такава и дървата за огрев ще се подреждат на фигури. Зареждането с ГСМ ще става само на определените за целта места. Всички горивосмазочни и битови отпадъци ежедневно ще се събират, изнасят извън горските територии и изхвърлят на определените за това места.

12.Всички операции по подготвителните и основните работи ще се извършват съгласно изискванията на **Правилника за здравословни и безопасни условия на труд в горите и правилата за противопожарна безопасност в горите. Обектите се оборудват с противопожарни средства съгласно Наредба № 8 от 11.05.2012 г.**

ЗАПОЗНАТ с технологичния план: ...../попълва се след издаването на позволителното за сеч/

Лицето по чл. 108, ал. 2 от ЗГ, на което е издадено позволително за сеч № .....

.....

/ трите имена, подпис, дата /

№ и дата на удостоверението за упражняване на лесовъдска практика: .....

Всен Дошабан

/имс, фамилия,/ подпис

дата 19.04.2013 г.,

№ и дата на удостоверението за упражняване на лесовъдска практика: 3294/2501/11

Образ...

Одобрил: инж. Ибрахим Муса зам. 1-1

/имс, фамилия,/ подпис

дата: 19.04.2013 г.,

№ и дата на удостоверението за упражняване на ... 9615/25.07.2013 г.

ТЕХНОЛОГИЧЕН ПЛАН № 2

За добив на дървесина от отдел 125 подотдел Н

На ТП ДГС ДЛАБАК /попълва се само за дървесни гори/

Община Велинград; Землище Грашево;

имот с (кадастрален идентификатор/КВС) №..... /попълва се само за недържавни гори/

I. Схема за добива на дървесина от насаждението

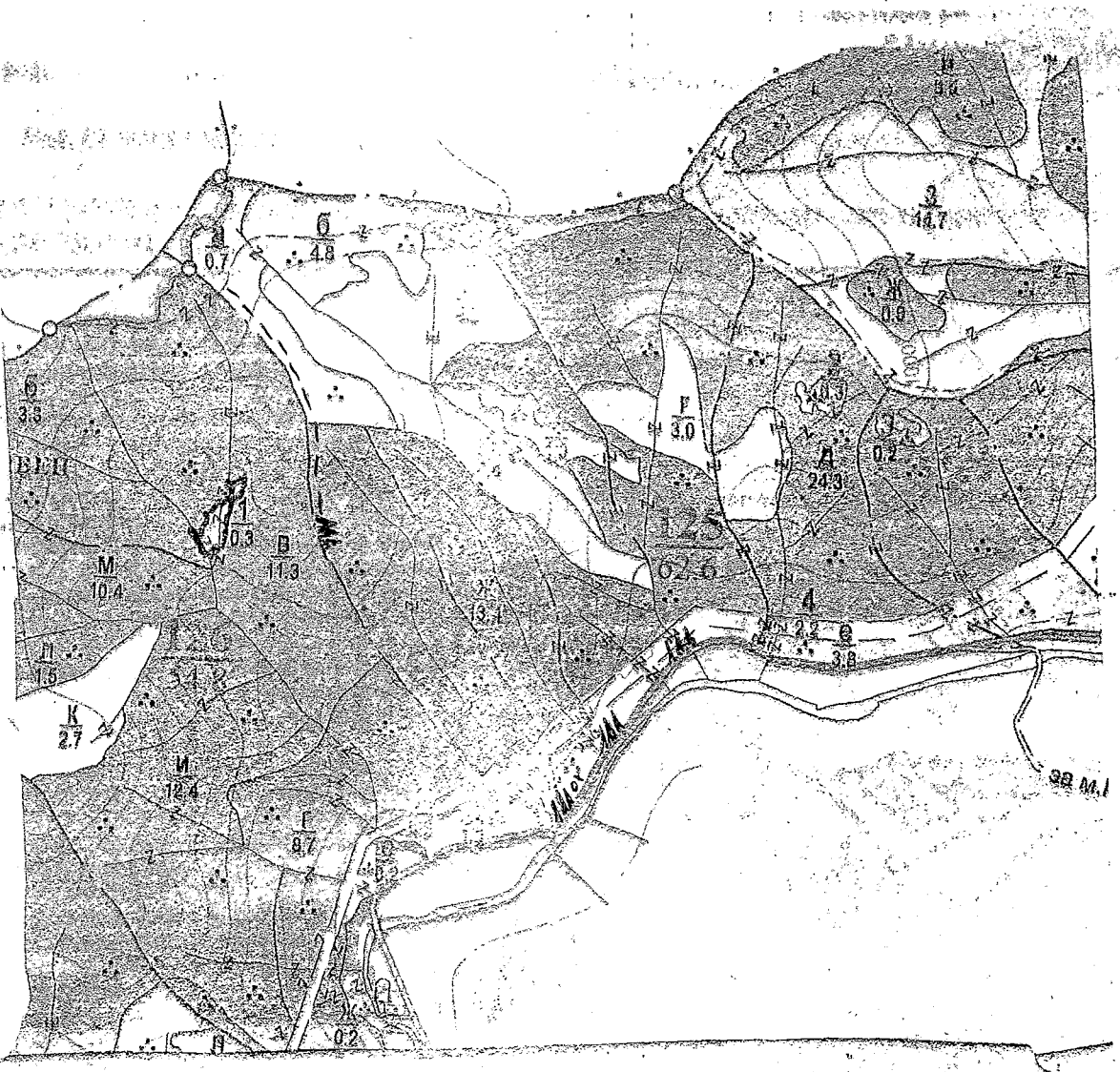

Легенда:

± ± ± ±	проектирани коларски вр. извозни пътища		проектирани трактори вр. извозни пътища
- - - - -	съществуващи извозни пътища	▲ ▲	временен склад Ахи дол
	съществуващ автомобилен път	xxxx	трасе на въжена линия
	технологична просека		проектиран автомобилен път
	насаждение		немаркирана част
O	място за отпадъци	X	място за смяна на ГСМ

На схемата задължително се нанасят контурите на насаждението/имота, съществуващите и проектиран временни горски пътища, технологичните просеки, просеките за въжени линии, извозни пътища, временни складове, както и въжената ...

II. Характеристика на насаждението

1.Вид на сечта ...пробирка... / интензивност .....%
Втори вид сеч ..... / интензивност .....%
2.Площ на подотдела 13.7 ха. Размер на сечището ...11,9... ха.
3.Съгласно план/програма 55С 253 2011 г., действителен.....
4.Запас на 1 ха: с клони ...335... куб.м/ха , без клони ...283... куб. м/ха.
5.Среден наклон на терена ...7-8... градуса.
6.Очакван добив от маркираната дървесина ...804... дежаща маса, куб.м.

дърв. вид / категория					дърв. вид / категория					дърв. вид / категория				
едра	85	108			дребна	4	3			вършина				
средна	217	106			дърва	234	48							

7.Наличие и характеристика на подраста преди сечта (състав, възраст, средна височина, % на покритие)
.....
.....
8.Средно извозно разстояние ...650... м.
9.Други характеристики на насаждението / *подчертава се вярното*/ – подходяща зона, горна граница на гората, скално-урвест терен с наклон над 30 °, защитна ивица на ЖП линия, защитна ивица край река, 200 м около хижа, техн. пр. борба с ерозия, Натура 2000, защитени територии, семепроизводствено н-е, ловностоп. територия, курортна гора, зелена зона, токовища, сватбовища, надлесни дървета, сервитути, защитени видове, описани в доклада за ГВКС, мъртва дървесина, биологично разнообразие и др.
.....
ГВКС: ...ГВКС 2...
III. Технологични указания
1.Дървесината в насаждението да се добива при спазване на технологичната схема по т. I
2.Сечта ще се извършва с БМТ.
Кастренето на отсечените стъбла ще се извършва / *подчертава се вярното*/ - в сечище / на временен склад.
Разкрояването на стъблата ще се извършва / *подчертава се вярното*/ - в сечище / на временен склад.
3.Извозът от сечището до временните складове ще се осъществява с / *подчертава се вярното*/ - животинска тяга / трактор на цели стъбла / дълги секции / къси секции / сортименти / с влачене по терена / изцяло натоварени.
Ще се използват техники и технологии, които да не нарушават земната повърхност.
Пресичането на водните течения ще става перпендикулярно, като се оградят помощни съоръжения (мостове, проходи и скари) / Няма да се пресичат водни течения./ *подчертава се вярното*/.
4.Проектирани нови горски автомобилни пътища съгласно Наредба 5 за строителството в горските територии без промяна на предназначението им: дължина .....м. широчина .....м.
5.Изграждане и ремонт на временни извозни горски пътища:
5.1 Трактористи – разстояние между тях ..м (не по-малко от 40 м), дължина ...м, широчина 4 м.
5.2 Колароски - разстояние между тях.....м (не по-малко от 40 м), дължина ....м, широчина ... м
6.Просеки за кьжени линии: ..... бр.
допустимо разстояние между просеките ..... м., дължина ..... м., широчина ..... м.
7.Направа на технологични просеки .....бр.
допустимо разстояние между тях .....м., дължина .....м., широчина ..... м.
8.Изграждане на нови временни складове (бр., площ в ха)
Брой складове ...2..... бр., площ ...0,04...ха. Изграждането им ще става извън заливните зони на реките и пътното платно на горските пътища.
9.Мерки за опазване на оставащите на корен дървета, подраста, младинняка и почвата.
Дърветата, подлежащи на сеч, ще се повалят в посока, свободна от подраст, младинняк и стоящи дървета.
При извоза оставащите на корен дървета ще се опазват от нараняване.
10.Начини за почистване на сечището
Сечищата ...се почистват... на купчини ...оставащото се сече...
Няма да се допуска оставяне на остатъци от сечта на разстояние по-малко от 20 м от краищата на пътното платно на пътищата от РПМ, на горските пътища, и на разстояние, не по-малко от 5 м от краищата на останалите автомобилни пътища, както и да не попадат във водните течения.
11.Други указания:
Извозената на временните складове дървесина ще се окачествява, кубира, надписва и складира на лонгони без да се допира до стоящи дървета. Технологичната такава и дървата за огрев ще се подреждат на фигури.
Зареждането с ГСМ ще става само на определените за целта места. Всички горивосмазочни и битови отпадъци ежедневно ще се събират, изнасят извън горските територии и изхвърлят на определените за това места.
12.Всички операции по подготвителните и основните работи ще се извършват съгласно изискванията на Правилника за здравословни и безопасни условия на труд в горите и правилата за противопожарна безопасност в горите. Обектите се оборудват с противопожарни средства съгласно Наредба № 8 от 11.08.2012 г.

ЗАПОЗНАТ с технологичния план: ...../попълва се след издаването на позволителното за сеч/
Лицето по чл. 108, ал. 2 от ЗГ, на което е издадено позволително за сеч № .....
.....
/ трите имена, подпис, дата /
№ и дата на удостоверението за

Образец по чл. 53, ал. 6 от НСГ

Изготовил: Мусл Онбозин
/име, фамилия,/ подпис
дата: 03.08.23 г.,
№ и дата на удостоверението за упражняване на лесовъдска практика: 32-98

Одобрил: инж. Георги Банскехайов
име, фамилия,/ подпис
дата: 7.09.2023 г.,
№ и дата на удостоверението за упражняване на 15818 / 18.5.2022

ТЕХНОЛОГИЧЕН ПЛАН № ....

За добив на дървесина от отдел 154 подотдел „д"
На ТП ДГС АЛАБАК /попълва се само за държавни гори/
Община Велинград; Землище Грашево;
имот с (кадастрален идентификатор/КВС) №..... /попълва се само за недържавни гори/

I. Схема за добива на дървесина от насаждението

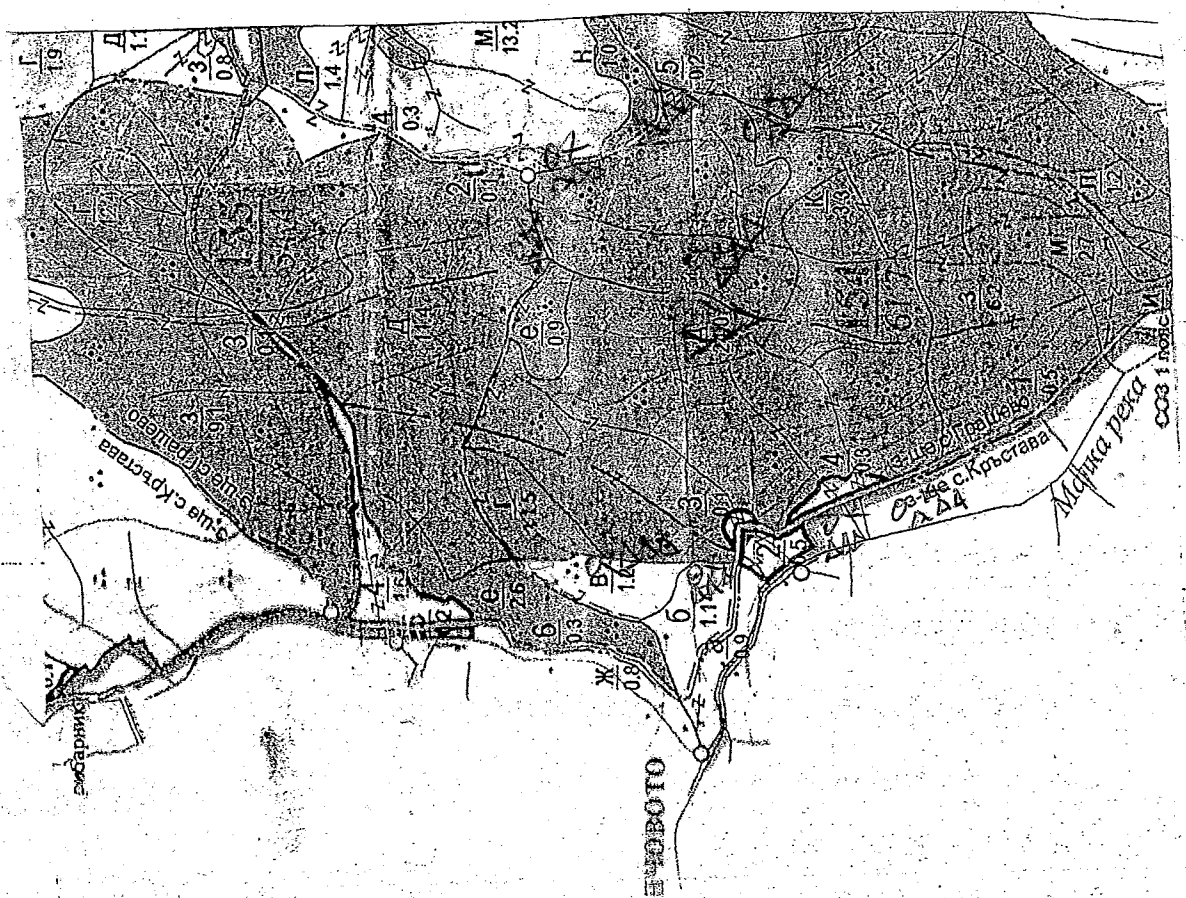

Легенда:

± ± ± ±	проектирани коларски вр. извозни пътища	⇸⇸⇸⇸	проектирани тракторни вр. извозни пътища
- - - -	съществуващи извозни пътища	▲ ▲ ▲	временен склад Минчовото
═══	съществуващ автомобилен път	xxxxxx	трасе на въжена линия
∿∿∿∿	технологична просека	=+=+=+=	проектиран автомобилен път
■	насаждение		немаркирана част
⊘ O	място за отпадъци	X X	място за смяна на ГСМ

На схемата задължително се нанасят контурите на насаждението/имота, съществуващите и проектирани временни горски пътища, технологичните просеки, проеките за въжени линии, извозни пътища, временни складове

II. Характеристика на насаждението

1.Вид на сечта ...Подбрична... / интензивност 20 %
Втори вид сеч ..... / интензивност .....%
2.Площ на подотдела 24.0 ха. Размер на сечището 24.0 ха.
3.Състав по план/програма 6 бук. 4 бр. 3 бк. 3 Действителен 6 бук. 4 бр. 1 бк. 3 яс.
4.Запас на 1 ха: с клони 303 куб.м/ха , без клони 266 куб. м/ха.
5.Среден наклон на терена ..21.... градуса.
6.Очакван добив от маркираната дървесина ..1157..... лежаща маса, куб.м.

дърв. вид / категория	бб	см			дърв. вид / категория	бб	см			дърв. вид / категория	бб	см		
едра	103	2			дребна	48	–	–		върхина	71	2		
средна	595	4			дърва	393	9			отп	939	1		

7.Наличие и характеристика на подраста преди сечта (състав, възраст, средна височина, % на покритие)
.....
.....

8.Средно извозно разстояние ...400.....м.

9.Други характеристики на насаждението */ подчертава се вярното/* – ВОДОДАЙНА ЗОНА, горна граница на гората, скално-урвест терен с наклон над 30 °, защитна ивица на ЖП линия, защитна ивица край река, 200 м около хижа, техн. пр. борба с ерозия, Натура 2000, защитени територии, семепроизводствено н-я, ловностоп. територия, курортна гора, зелена зона, токовища, сватбовища, надлесни дървета, сервитути, защитени видове, описани в доклада за ГВКС, мъртва дървесина, биологично разнообразие и др.
.....
ГВКС: ...ГВКС-4.....

III. Технологични указания

1.Дървесината в насаждението да се добива при спазване на технологичната схема по т. I

2.Сечта ще се извършва с БМТ.

Кастренето на отсечените стъбла ще се извършва */ подчертава се вярното/* - в сечище / на временен склад.
Разкрояването на стъблата ще се извършва */ подчертави се вярното/* - в сечище / на временен склад.

3.Извозът от сечището до временните складове ще се осъществява с */ подчертава се вярното/* - животинска тяга / трактор на цели стъбла / дълги секции / къси секции / сортименти / с влачене по терена / изцяло натоварени.

Ще се използват техники и технологии, които да не нарушават земната повърхност.
Пресичането на водните течения ще става перпендикулярно, като се изградят помощни съоръжения (мостове, проходи и скари) / Няма да се пресичат водни течения./ *подчертава се вярното/* .

4.Проектирани нови горски автомобилни пътища съгласно Наредба 5 за строителството в горските територии без промяна на предназначението им: дължина .....м. широчина .....м.

5.Изграждане и ремонт на временни извозни горски пътища:
5.1 Тракторни – разстояние между тях ...м (не по-малко от 40 м), дължина...м, широчина 4 м.
5.2 Коларски - разстояние между тях.....м (не по-малко от 40 м), дължина .....м, широчина ...м

6.Просеки за въжени линии: ..... бр.
допустимо разстояние между просеките ..... м., дължина ..... м., широчина ..... м.

7.Направа на технологични просеки .....бр.
допустимо разстояние между тях .....м., дължина .....м., широчина ..... м.

8.Изграждане на нови временни складове (бр., площ в ха)
Брой складове 10. бр., площ .....ха. Изграждането им ще става извън заливните зони на реките и пътното платно на горските пътища.

9.Мерки за опазване на оставащите на корен дървета, подраста, младиняка и почвата.
Дърветата, подлежащи на сеч, ще се повалят в посока, свободна от подраст, младиняк и стоящи дървета.
При извоза оставащите на корен дървета ще се опазват от нараняване.

10.Начини за почистване на сечището
Събиране на остатъците на купчини извън сечта
Няма да се допуска оставяне на остатъци от сечта на разстояние по-малко от 20 м от краищата на пътното платно на пътищата от РПМ, на горските пътища, и на разстояние, не по-малко от 5 м от краищата на останалите автомобилни пътища, както и да не попадат във водните течения.

11.Други указания:
Извозената на временните складове дървесина ще се окачествява, кубира, надписва и складира на лонгони без да се допира до стоящи дървета. Технологичната такава и дървата за огрев ще се подреждат на фигури.
Зареждането с ГСМ ще става само на определените за целта места. Всички горивосмазочни и битови отпадъци ежедневно ще се събират, изнасят извън горските територии и изхвърлят на определените за това места.

12.Всички операции по подготвителните и основните работи ще се извършват съгласно изискванията на Правилника за здравословни и безопасни условия на труд в горите и правилата за противопожарна безопасност в горите. Обектите се оборудват с противопожарни средства съгласно Наредба № 8 от 11.05.2012 г.

ЗАПОЗНАТ с технологичния план: ...../попълва се след издаването на позволителното за сеч/
Лицето по чл. 108, ал. 2 от ЗГ, на което е издадено позволително за сеч № .....
.....
/ трите имена, подпис, дата /

№ и дата на удостоверението за управителя на дейността

Образец по чл.53, ал. 6 от НСГ

Изготвил: Иванка Благоева - горски стражар
/име, фамилия/, подпис: .....
дата: 4.8.2023 г.,
№ и дата на удостоверението за упражняване на лесовъдска практика: 15040 / 21.3.2023 г.

Одобрил: инж. Георги Башкехайов - ст. лесничей,
/име, фамилия/, подпис: .....
дата: 4.8.2023 г.,
№ и дата на удостоверението за упражняване на лесовъдска практика: 14818 / 18.5.2022 г.

ТЕХНОЛОГИЧЕН ПЛАН № 1.

За добив на дървесина от отдел **"154"** подотдел **"к"**
На ТП ДГС/ДЛС ТП ДГС Алабак */попълва се само за държавни гори/*
Община **Велинград**; Землище **с. Грашево**;
имот с (кадастрален идентификатор/КВС) № ..... , */попълва се само за недържавни гори/*

I. Схема за добива на дървесина от насаждението

М 1:5000

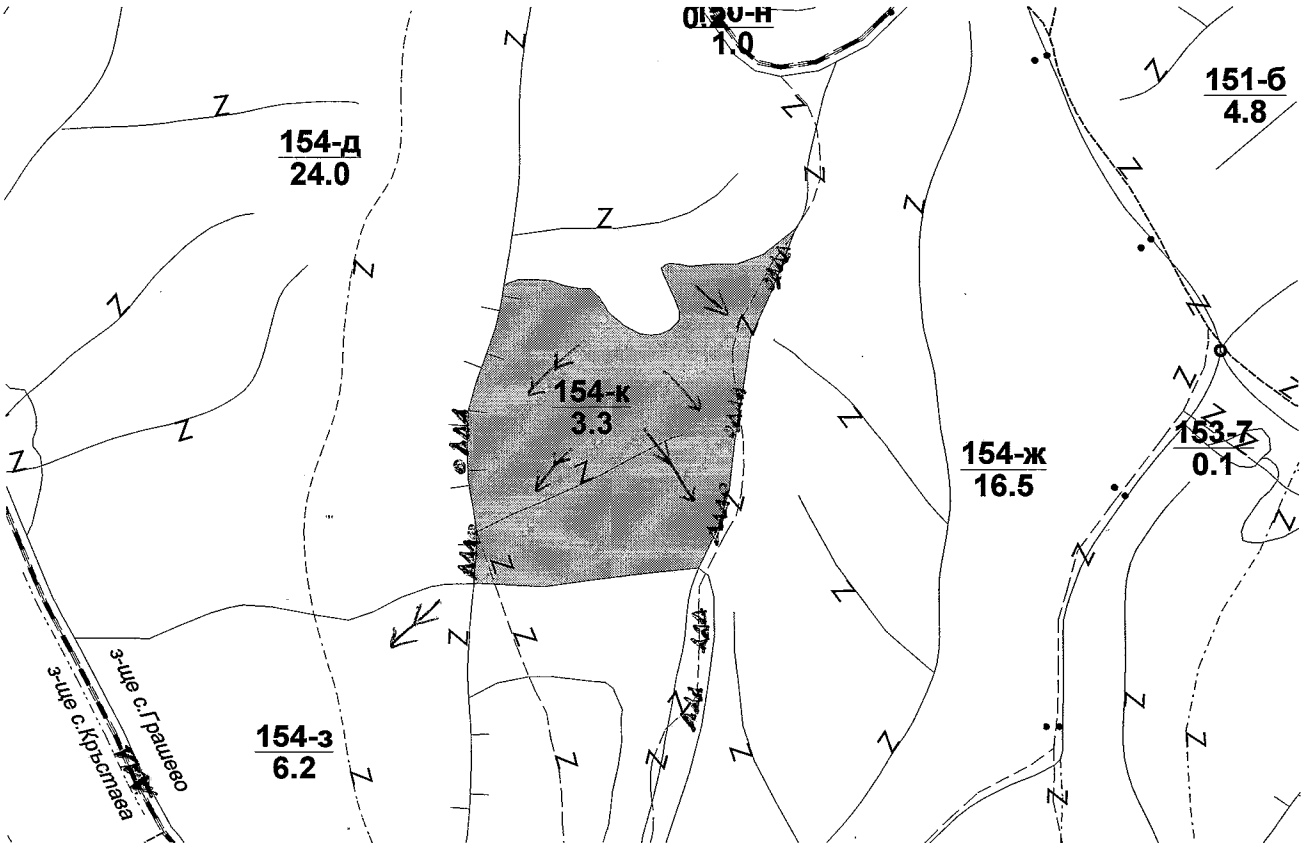

Легенда:
- ±±±± проектирани коларски вр. извозни пътища
- »»»»»» проектирани тракторни вр. извозни пътища
- ------ съществуващи извозни пътища
- ▲▲▲ временен склад
- ═══ съществуващ автомобилен път
- xxxxxxx трасе на въжена линия
- ^^^^^^^ технологична просека
- =+=+=+= проектиран автомобилен път
- място за отпадъци
- посока на чупоз

На схемата задължително се нанасят контурите на насаждението/имота, съществуващите и проектирани временни горски пътища, технологичните просеки, просеките за въжени линии, извозни пътища, временни складове както и връзката им със съществуващата автомобилна пътна мрежа

GISExplorer

II. Характеристика на насаждението

1.Вид на сечта .....ПРОБИРКА...../ интензивност 20 %

Втори вид сеч ...../ интензивност ...../%

2.Площ на подотдела ....3.3..ха. Размер на сечището.....3.3.... ха.

3.Състав по план/програма ....ББ10....., действителен .....ББ10.....

4.Запас на 1 ха: с клони....348 ..куб.м/ха , без клони ..312.....куб. м/ха.

5.Среден наклон на терена ...25....градуса.

6.Очакван добив от маркираната дървесина .....231.....лежаща маса, куб.м.

дърв. вид / категория	ББ	брз	трп		дърв. вид / категория	ББ	брз	трп		дърв. вид / категория	ББ	брз	трп	
едра	50	—	—		дребна	13	—	—		вършина	16	—	1	
средна	92	—	—		дърва	63	1	12		отпад	31	—	—	

7.Наличие и характеристика на подраста преди сечта (състав, възраст, средна височина, % на покритие) .....

.....НЯМА.....

8.Средно извозно разстояние ....400.....м.

9.Други характеристики на насаждението / *подчертава се вярното*/ – **вододайна зона, горна граница на гората, скално-урвест терен с наклон над 30 ^{0}, защитна ивища на ЖП линия, защитна ивица край река, 200 м около хижа, техн. пр. борба с ерозия, Натура 2000, защитени територии, семепроизводствено н-я, ловностоп. територия, курортна гора, зелена зона, токовища, сватбовища, надлесни дървета, сервитути, защитени видове, описани в доклада за ГВКС, мъртва дървесина, биологично разнообразие и др.** .....

ГВКС: 2, 4.....

III. Технологични указания

1.Дървесината в насаждението да се добива при спазване на технологичната схема по т. I

2.Сечта ще се извършва с **БМТ.**

Кастренето на отсечените стъбла ще се извършва / *подчертава се вярното*/ **- в сечище / на временен склад.**

Разкройването на стъблата ще се извършва / *подчертава се вярното*/ - **в сечище / на временен склад.**

3.Извозът от сечището до временните складове ще се осъществява с / *подчертава се вярното*/ - **животинска тяга / трактор на дълги секции / къси секции / сортименти / с влачене по терена / изцяло натоварени.**

Ще се използват техники и технологии, които да не нарушават земната повърхност.

Пресичането на водните течения ще става перпендикулярно, като се изградят помощни съоръжения (мостове, проходи и скари) / Няма да се пресичат водни течения./ *подчертава се вярното*/ .

4.Проектирани нови горски автомобилни пътища съгласно Наредба 5 за строителството в горските територии без промяна на предназначението им: дължина ...–...м. широчина ...–...м.

5.Изграждане и ремонт на временни извозни горски пътища:

5.1 Тракторни – разстояние между тях ...–...м (не по-малко от 40 м), дължина ...–...м, широчина 4 м.

5.2 Коларски - разстояние между тях...–...м (не по-малко от 40 м), дължина ...–...м, широчина ...–... м

6.Просеки за въжени линии: ...–... бр.

допустимо разстояние между просеките ...–... м., дължина ...–... м., широчина ...–... м.

7.Направа на технологични просеки ...–...бр.

допустимо разстояние между тях ...–...м., дължина ...–...м., широчина ...–... м.

8.Изграждане на нови временни складове (бр., площ в ха)

Брой складове ...8... бр., площ ...0.2...ха. Изграждането им ще става извън заливните зони на реките и пътното платно на горските пътища.

9.Мерки за опазване на оставащите на корен дървета, подраста, младиняка и почвата.

Дърветата, подлежащи на сеч, ще се повалят в посока, свободна от подраст, младиняк и стоящи дървета.

При извоза оставащите на корен дървета ще се опазват от нараняване.

10.Начини за почистване на сечището

.....Събиране на отпадъците на купчини.....

Няма да се допуска оставяне на остатъци от сечта на разстояние по-малко от 20 м от краищата на пътното платно на пътищата от РПМ, на горските пътища, и на разстояние, не по-малко от 5 м от краищата на останалите автомобилни пътища, както и да не попадат във водните течения.

11.Други указания:

Извозената на временните складове дървесина ще се окачествява, кубира, надписва и складира на лонгони без да се допира до стоящи дървета. Технологичната такава и дървата за огрев ще се подреждат на фигури. Зареждането с ГСМ ще става само на определените за целта места. Всички горивосмазочни и битови отпадъци ежедневно ще се събират, изнасят извън горските територии и изхвърлят на определените за това места.

12.Всички операции по подготвителните и основните работи **ще се извършват съгласно изискванията на Правилника за здравословни и безопасни условия на труд в горите и правилата за противопожарна безопасност в горите. Обектите се оборудват с противопожарни средства съгласно Наредба № 8 от 11.05.2012 г.**

ЗАПОЗНАТ с технологичния план: ...../попълва се след издаването на позволителното за сеч/

Лицето по чл. 108, ал. 2 от ЗГ, на което е издадено позволително за сеч № .....

.....

/ трите имена, подпис, дата /

№ и дата на удостоверението за упражняване на лесовъдска практика: .....

Образец по чл.53, ал. 6 от НСГ

Изготвил: инж. Георги Башкехайов - ст. лесничей
/име, фамилия/, подпис: .....
дата: 19.9.2023 г.,
№ и дата на удостоверението за упражняване на лесовъдска практика: 14818 / 18.5.2022 г.

Одобрил: инж. Ибрахим Муса - зам. директор,
/име, фамилия/, подпис: .....
дата: 19.9.2023 г.,
№ и дата на удостоверението за упражняване на лесовъдска практика: 9615 / 25.7.2013 г.

ТЕХНОЛОГИЧЕН ПЛАН № ....

За добив на дървесина от отдел **"161"** подотдел **"т"**
На ТП ДГС/ДЛС ТП ДГС Алабак */попълва се само за държавни гори/*
Община **Велинград**; Землище **с. Кръстава**;
имот с (кадастрален идентификатор/КВС) № ..... , */попълва се само за недържавни гори/*

I. Схема за добива на дървесина от насаждението

М 1:10000

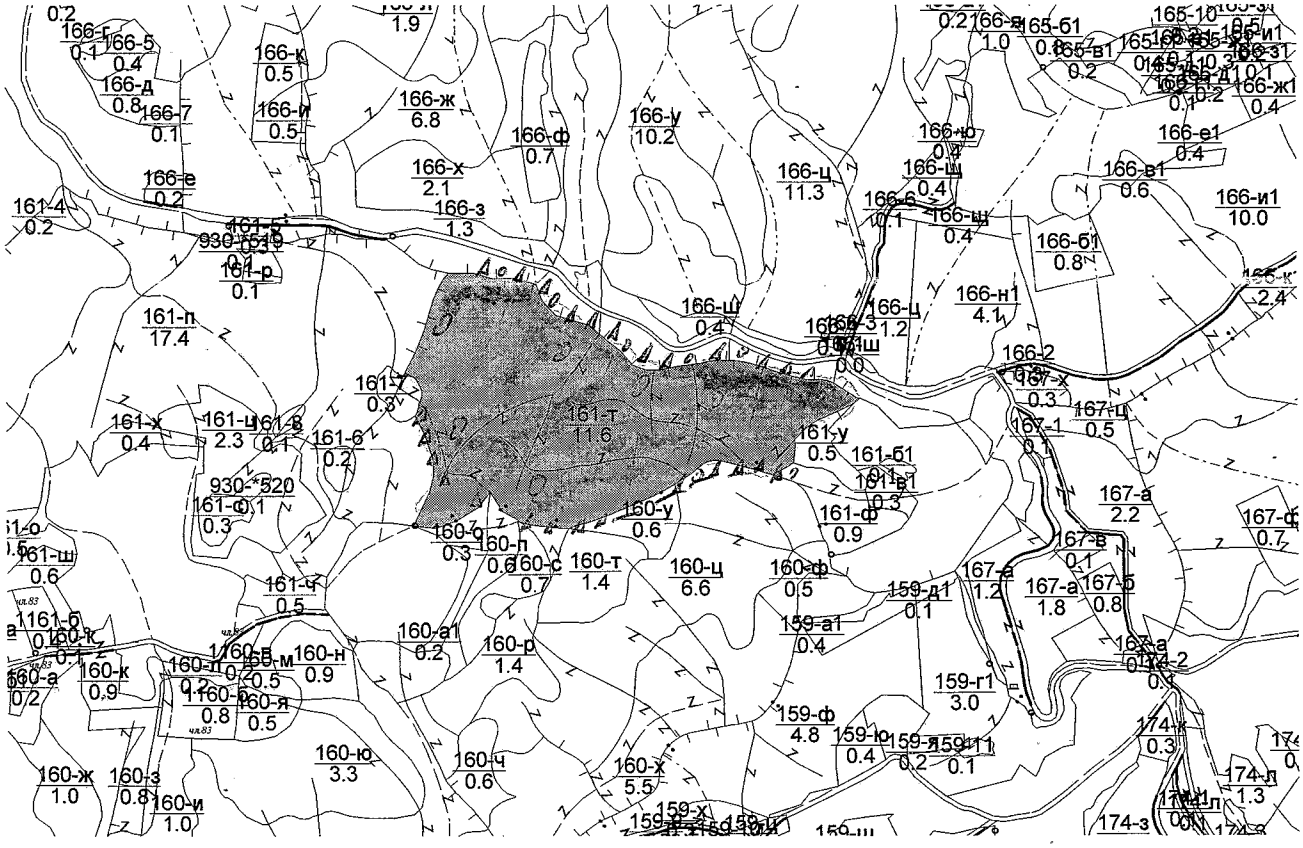

Легенда:

±±±±	проектирани коларски вр. извозни пътища	»»»»»	проектирани тракторни вр. извозни пътища
- - - - - -	съществуващи извозни пътища	▲▲▲	временен склад Каменец
═══	съществуващ автомобилен път	xxxxxxx	трасе на въжена линия
^^^^^^^	технологична просека	=+=+=+=	проектиран автомобилен път
◎	място за отпадъци		...насаждения.....

0 – прозорци

Постоянно водно течение

На схемата задължително се нанасят контурите на насаждението/имота, съществуващите и проектирани временни горски пътища, технологичните просеки, просеките за въжени линии, извозни пътища, временни складове както и връзката им със съществуващата автомобилна пътна мрежа

GISExplorer

II. Характеристика на насаждението

1.Вид на сечта .....Групово постепенна...../ интензивност 25 %
Втори вид сеч ...../ интензивност .....%
2.Площ на подотдела 11,6 ха. Размер на сечището 10,6 ха.
3.Състав по план/програма.....ББ 8 см2....., действителен.....ББ 8 см2.....
4.Запас на 1 ха: с клони....211....куб.м/ха , без клони ...192.....куб. м/ха.
5.Среден наклон на терена .26.....градуса.
6.Очакван добив от маркираната дървесина ....398.....лежаща маса, куб.м.

дърв. вид / категория	ББ	см			дърв. вид / категория	ББ	см			дърв. вид / категория	ББ	см		
едра	148	42			дребна	5	—			вършина	46	17		
средна	58	4			дърва	72	69							

7.Наличие и характеристика на подраста преди сечта (състав, възраст, средна височина, % на покритие) .....см 10 0,7 2 пл.....
.....

8.Средно извозно разстояние .250.....м.

9.Други характеристики на насаждението / *подчертава се вярното*/ – **вододайна зона, горна граница на гората, скално-урвест терен с наклон над 30 ^{0}, защитна ивища на ЖП линия, защитна ивица край река, 200 м около хижа, техн. пр. борба с ерозия, Натура 2000, защитени територии, семепроизводствено н-я, ловностоп. територия, курортна гора, зелена зона, токовища, сватбовища, надлесни дървета, сервитути, защитени видове, описани в доклада за ГВКС, мъртва дървесина, биологично разнообразие и др.**
.....
ГВКС: .....ГВКС 4.....

III. Технологични указания

1.Дървесината в насаждението да се добива при спазване на технологичната схема по т. I

2.Сечта ще се извършва с **БМТ.**

Кастренето на отсечените стъбла ще се извършва / *подчертава се вярното*/ **- в сечище / на временен склад.**
Разкройването на стъблата ще се извършва / *подчертава се вярното*/ **- в сечище / на временен склад.**

3.Извозът от сечището до временните складове ще се осъществява с / *подчертава се вярното*/ **- животинска тяга / трактор на дълги секции / къси секции / сортименти / с влачене по терена / изцяло натоварени.**
Ще се използват техники и технологии, които да не нарушават земната повърхност.
Пресичането на водните течения ще става перпендикулярно, като се изградят помощни съоръжения (мостове, проходи и скари) / Няма да се пресичат водни течения./ *подчертава се вярното*/ .

4.Проектирани нови горски автомобилни пътища съгласно Наредба 5 за строителството в горските територии без промяна на предназначението им: дължина .....м. широчина .....м.

5.Изграждане и ремонт на временни извозни горски пътища:
5.1 Тракторни – разстояние между тях ...м (не по-малко от 40 м), дължина...м, широчина 4 м.
5.2 Коларски - разстояние между тях.....м (не по-малко от 40 м), дължина .....м, широчина ... м

6.Просеки за въжени линии: ..... бр.
допустимо разстояние между просеките ..... м., дължина ..... м., широчина ..... м.

7.Направа на технологични просеки .....бр.
допустимо разстояние между тях .....м., дължина .....м., широчина ..... м.

8.Изграждане на нови временни складове (бр., площ в ха)
Брой складове ..... бр., площ .....ха. Изграждането им ще става извън заливните зони на реките и пътното платно на горските пътища.

9.Мерки за опазване на оставащите на корен дървета, подраста, младиняка и почвата.
Дърветата, подлежащи на сеч, ще се повалят в посока, свободна от подраст, младиняк и стоящи дървета.
При извоза оставащите на корен дървета ще се опазват от нараняване.

10.Начини за почистване на сечището
.....
Няма да се допуска оставяне на остатъци от сечта на разстояние по-малко от 20 м от краищата на пътното платно на пътищата от РПМ, на горските пътища, и на разстояние, не по-малко от 5 м от краищата на останалите автомобилни пътища, както и да не попадат във водните течения.

11.Други указания:
Извозената на временните складове дървесина ще се окачествява, кубира, надписва и складира на лонгони без да се допира до стоящи дървета. Технологичната такава и дървата за огрев ще се подреждат на фигури.
Зареждането с ГСМ ще става само на определените за целта места. Всички горивосмазочни и битови отпадъци ежедневно ще се събират, изнасят извън горските територии и изхвърлят на определените за това места.

12.Всички операции по подготвителните и основните работи **ще се извършват съгласно изискванията на Правилника за здравословни и безопасни условия на труд в горите и правилата за противопожарна безопасност в горите. Обектите се оборудват с противопожарни средства съгласно Наредба № 8 от 11.05.2012 г.**

ЗАПОЗНАТ с технологичния план: ...../попълва се след издаването на позволителното за сеч/
Лицето по чл. 108, ал. 2 от ЗГ, на което е издадено позволително за сеч № .....
.....
/ трите имена, подпис, дата /
№ и дата на удостоверението за упражняване на лесовъдска практика: .....

Образец по чл.53, ал. 6 от НСГ

Изготвил: инж. Георги Башкехайов - ст. лесничей
/име, фамилия/, подпис: .....
дата: 19.9.2023 г.,
№ и дата на удостоверението за упражняване на лесовъдска практика: 14818 / 18.5.2022 г.

Одобрил: инж. Ибрахим Муса - зам. директор,
/име, фамилия/, подпис: .....
дата: 19.9.2023 г.,
№ и дата на удостоверението за упражняване на лесовъдска практика: 9615 / 25.7.2013 г.

ТЕХНОЛОГИЧЕН ПЛАН № ....

За добив на дървесина от отдел **"160"** подотдел **"т"**
На ТП ДГС/ДЛС ТП ДГС Алабак */попълва се само за държавни гори/*
Община **Велинград**; Землище **с. Кръстава**;
имот с (кадастрален идентификатор/КВС) № ..... , */попълва се само за недържавни гори/*

I. Схема за добива на дървесина от насаждението

М 1:10000

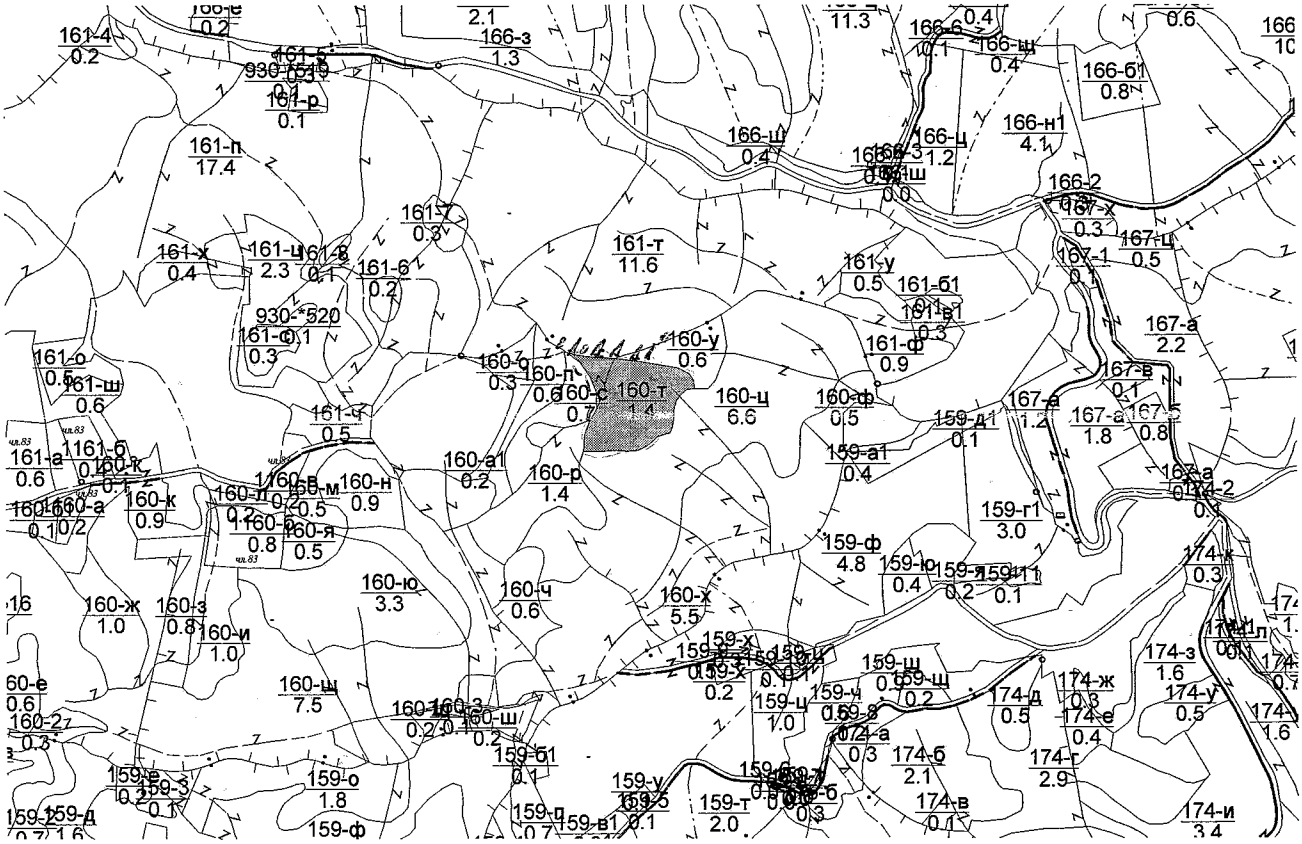

Легенда:

± ± ± ±	проектирани коларски вр. извозни пътища	»»»»»»	проектирани тракторни вр. извозни пътища
- - - - - -	съществуващи извозни пътища	▲▲▲	временен склад *каменец*
═══	съществуващ автомобилен път	xxxxxxx	трасе на въжена линия
^^^^^^^	технологична просека	=+=+=+=	проектиран автомобилен път
●	място за отпадъци		...*Насаждение*.....

На схемата задължително се нанасят контурите на насаждението/имота, съществуващите и проектирани временни горски пътища, технологичните просеки, просеките за въжени линии, извозни пътища, временни складове както и връзката им със съществуващата автомобилна пътна мрежа

GISExplorer

II. Характеристика на насаждението

1.Вид на сечта .....Постепенно – Котловина...../ интензивност 25..%
Втори вид сеч ...../ интензивност .....%
2.Площ на подотдела ..14....ха. Размер на сечището....14..... ха.
3.Състав по план/програма.....ББ 10....., действителен.....ББ 10.....
4.Запас на 1 ха: с клони.....294...куб.м/ха , без клони ..292.....куб. м/ха.
5.Среден наклон на терена .24.....градуса.
6.Очакван добив от маркираната дървесина ....94.....лежаща маса, куб.м.

дърв. вид / категория	ББ				дърв. вид / категория	ББ				дърв. вид / категория	ББ			
едра	75				дребна	—				вършина	3			
средна	6				дърва	13								

7.Наличие и характеристика на подраста преди сечта (състав, възраст, средна височина, % на покритие) .....ББ 10 0,3 1,5 м/ц.....
.....

8.Средно извозно разстояние .150....м.

9.Други характеристики на насаждението / *подчертава се вярното*/ – **вододайна зона, горна граница на гората, скално-урвест терен с наклон над 30 ^{0}, защитна ивища на ЖП линия, защитна ивица край река, 200 м около хижа, техн. пр. борба с ерозия, Натура 2000, защитени територии, семепроизводствено н-я, ловностоп. територия, курортна гора, зелена зона, токовища, сватбовища, надлесни дървета, сервитути, защитени видове, описани в доклада за ГВКС, мъртва дървесина, биологично разнообразие и др.**
.....
ГВКС: .....4.....

III. Технологични указания

1.Дървесината в насаждението да се добива при спазване на технологичната схема по т. I

2.Сечта ще се извършва с **БМТ.**

Кастренето на отсечените стъбла ще се извършва / *подчертава се вярното*/ **- в сечище / на временен склад.**
Разкройването на стъблата ще се извършва / *подчертава се вярното*/ **- в сечище / на временен склад.**

3.Извозът от сечището до временните складове ще се осъществява с / *подчертава се вярното*/ **- животинска тяга / трактор на дълги секции / къси секции / сортименти / с влачене по терена / изцяло натоварени.**
Ще се използват техники и технологии, които да не нарушават земната повърхност.
Пресичането на водните течения ще става перпендикулярно, като се изградят помощни съоръжения (мостове, проходи и скари) / Няма да се пресичат водни течения./ *подчертава се вярното*/ .

4.Проектирани нови горски автомобилни пътища съгласно Наредба 5 за строителството в горските територии без промяна на предназначението им: дължина .....м. широчина .....м.

5.Изграждане и ремонт на временни извозни горски пътища:
5.1 Тракторни – разстояние между тях ...м (не по-малко от 40 м), дължина...м, широчина 4 м.
5.2 Коларски - разстояние между тях.....м (не по-малко от 40 м), дължина .....м, широчина ... м

6.Просеки за въжени линии: ..... бр.
допустимо разстояние между просеките ..... м., дължина ..... м., широчина ..... м.

7.Направа на технологични просеки .....бр.
допустимо разстояние между тях .....м., дължина .....м., широчина ..... м.

8.Изграждане на нови временни складове (бр., площ в ха)
Брой складове ..... бр., площ .....ха. Изграждането им ще става извън заливните зони на реките и пътното платно на горските пътища.

9.Мерки за опазване на оставащите на корен дървета, подраста, младиняка и почвата.
Дърветата, подлежащи на сеч, ще се повалят в посока, свободна от подраст, младиняк и стоящи дървета.
При извоза оставащите на корен дървета ще се опазват от нараняване.

10.Начини за почистване на сечището
.....
Няма да се допуска оставяне на остатъци от сечта на разстояние по-малко от 20 м от краищата на пътното платно на пътищата от РПМ, на горските пътища, и на разстояние, не по-малко от 5 м от краищата на останалите автомобилни пътища, както и да не попадат във водните течения.

11.Други указания:
Извозената на временните складове дървесина ще се окачествява, кубира, надписва и складира на лонгони без да се допира до стоящи дървета. Технологичната такава и дървата за огрев ще се подреждат на фигури.
Зареждането с ГСМ ще става само на определените за целта места. Всички горивосмазочни и битови отпадъци ежедневно ще се събират, изнасят извън горските територии и изхвърлят на определените за това места.

12.Всички операции по подготвителните и основните работи **ще се извършват съгласно изискванията на Правилника за здравословни и безопасни условия на труд в горите и правилата за противопожарна безопасност в горите. Обектите се оборудват с противопожарни средства съгласно Наредба № 8 от 11.05.2012 г.**

ЗАПОЗНАТ с технологичния план: ...../попълва се след издаването на позволителното за сеч/
Лицето по чл. 108, ал. 2 от ЗГ, на което е издадено позволително за сеч № .....
.....
/ трите имена, подпис, дата /
№ и дата на удостоверението за упражняване на лесовъдска практика: .....

Изготовил: Мустафа Местан
гор. стр.
/име, фамилия,/ подпис
дата 21.07.23
№ и дата на удостоверението за упражняване на лесовъдска практика: 10143/13.02.14г.

Образец по чл. 53, ал. 6 от НСГ

Одобрил:
инж. Иван Минев - сектор
име, фамилия,/ подпис
дата: 21.07.23 г.,
№ и дата на удостоверението за упражняване на лесовъдска практика: 9602 / 25.07.15

ТЕХНОЛОГИЧЕН ПЛАН № ....

За добив на дървесина от отдел 249 подотдел 1
На ТП ДГС АЛАБАК /попълва се само за държавни гори/
Община Белинтраз; Землище Баланица;
имот с (кадастрален идентификатор/КВС) №....., /попълва се само за недържавни гори/
I. Схема за добива на дървесина от насаждението

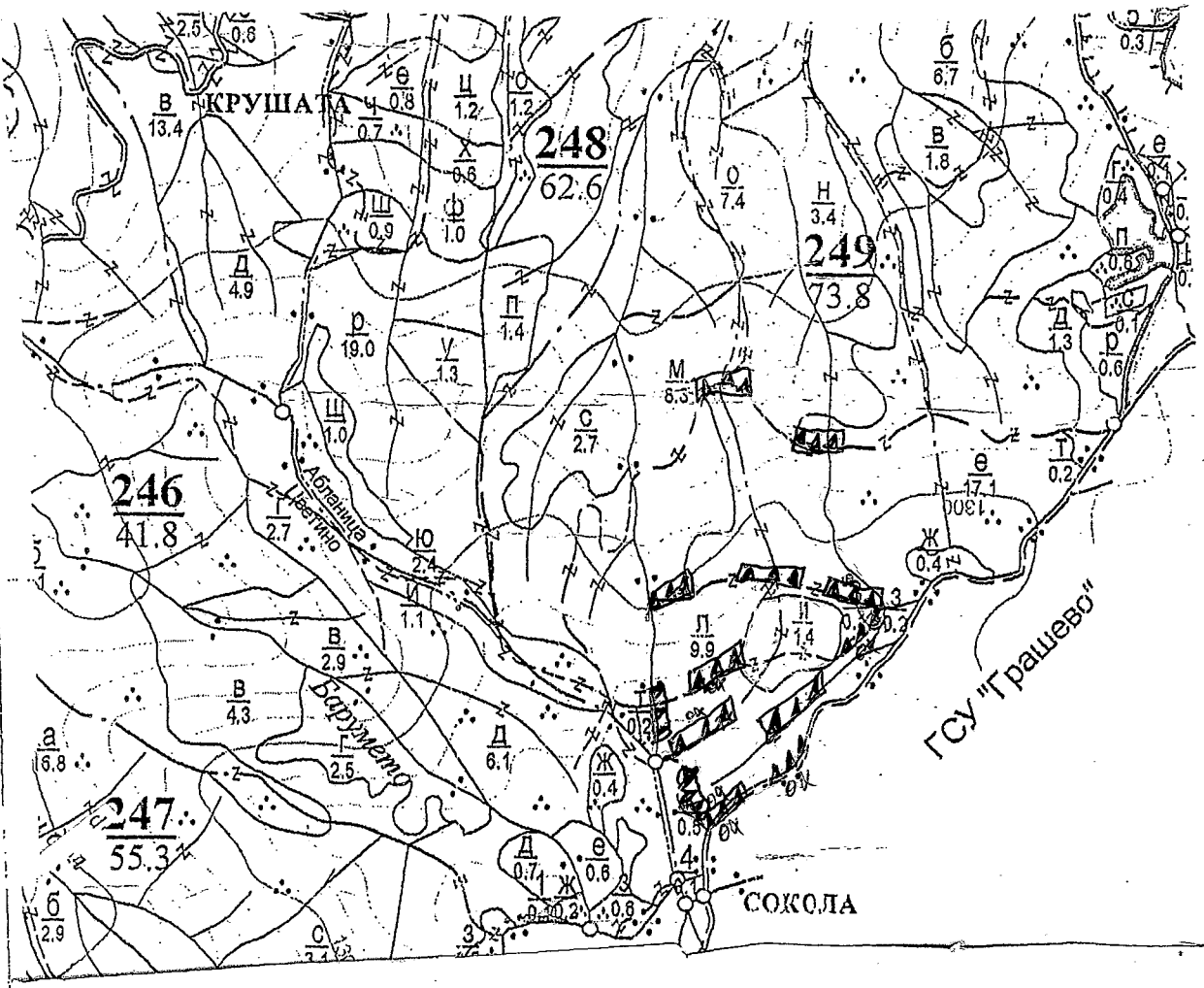

Легенда:

- проектирани коларски вр. извозни пътища
- съществуващи извозни пътища
- съществуващ автомобилен път
- технологична просека
- насаждение
- място за отпадъци
- проектирани тракторни вр. извозни пътища
- временен склад Сокола
- трасе на въжена линия
- проектиран автомобилен път
- немаркирана част
- място за смяна на ГСМ

II. Характеристика на насаждението

1.Вид на сечта ..... ПРОРЕДИТЕЛНА ..... / интензивност 20 %

Втори вид сеч ..... / интензивност .....%

2.Площ на подотдела ..9.9.. ..ха. Размер на сечището.....9..... ха.

3.Състав по план/програма..5Б - 5Б...см....., действителен. 5Б...5Б...см.....

4.Запас на 1 ха: с клони.....182.....куб.м/ха , без клони .....153.....куб. м/ха.

5.Среден наклон на терена ...28.....градуса.

6.Очакван добив от маркираната дървесина .....250 242.....лежаща маса, куб.м.

дърв. вид / категория	бук	бб	см		дърв. вид / категория	бук	бб	см		дърв. вид / категория	бук	бб	см
едра		9	-		дребна	5	16	-		вършина	4	6	-
средна	-	68	3		дърва	91	45	5		отпад	4	27	2

7.Наличие и характеристика на подраста преди сечта (състав, възраст, средна височина, % на покритие)

.....няма наличие на подраст.....

.....

8.Средно извозно разстояние ...300.....м.

9.Други характеристики на насаждението */ подчертава се вярното/* – ВВ зона, горна граница на гората, скално-урвест терен с наклон над 30 °, защитна ивица на ЖП линия, защитна ивица край река, 200 м около хижа, техн. пр. борба с ерозия, Натура 2000, защитени територии, семепроизводствено н-я, ловностоп. територия, курортна гора, зелена зона, токовища, сватбовища, надлесни дървета, сервитути, защитени видове, описани в доклада за ГВКС, мъртва дървесина, биологично разнообразие и др.

.....

ГВКС: .....ГВКС-2.....

III. Технологични указания

1.Дървесината в насаждението да се добива при спазване на технологичната схема по т. I

2.Сечта ще се извършва с БМТ.

Кастренето на отсечените стъбла ще се извършва */ подчертава се вярното/* - в сечище / на временен склад.

Разкрояването на стъблата ще се извършва */ подчертава се вярното/* - в сечище / на временен склад.

3.Извозът от сечището до временните складове ще се осъществява с */ подчертава се вярното/* - животинска тяга / трактор на цели стъбла / дълги секции / къси секции / сортименти / с влачене по терена / изцяло натоварени.

Ще се използват техники и технологии, които да не нарушават земната повърхност.

Пресичането на водните течения ще става перпендикулярно, като се изградят помощни съоръжения (мостове, проходи и скари) / Няма да се пресичат водни течения./ */ подчертава се вярното/* .

4.Проектирани нови горски автомобилни пътища съгласно Наредба 5 за строителството в горските територии без промяна на предназначението им: дължина .....м. широчина .....м.

5.Изграждане и ремонт на временни извозни горски пътища:

5.1 Тракторни – разстояние между тях ...м (не по-малко от 40 м), дължина...м, широчина 4 м.

5.2 Колароски - разстояние между тях.....м (не по-малко от 40 м), дължина .....м, широчина ... м

6.Просеки за въжени линии: ..... бр.

допустимо разстояние между просеките .....м., дължина .....м., широчина .....м.

7.Направа на технологични просеки .....бр.

допустимо разстояние между тях .....м., дължина .....м., широчина ..... м.

8.Изграждане на нови временни складове (бр., площ в ха)

Брой складове ...2... бр., площ ...0,1....ха. Изграждането им ще става извън заливните зони на реките и пътното платно на горските пътища.

9.Мерки за опазване на оставащите на корен дървета, подраста, младиняка и почвата.

Дърветата, подлежащи на сеч, ще се повалят в посока, свободна от подраст, младиняк и стоящи дървета.

При извоза оставащите на корен дървета ще се опазват от нараняване.

10.Начини за почистване на сечището

Спазване отлагането на кубични свежи дървесина

Няма да се допуска оставяне на остатъци от сечта на разстояние по-малко от 20 м от крайщата на пътното платно на пътищата от РПМ, на горските пътища, и на разстояние, не по-малко от 5 м от крайщата на останалите автомобилни пътища, както и да не попадат във водните течения.

11.Други указания:

Извозената на временните складове дървесина ще се окачествява, кубира, надписва и складира на лонгони без да се допира до стоящи дървета. Технологичната такава и дървата за огрев ще се подреждат на фигури.

Зареждането с ГСМ ще става само на определените за целта места. Всички горивосмазочни и битови отпадъци ежедневно ще се събират, изнасят извън горските територии и изхвърлят на определените за това места.

12.Всички операции по подготвителните и основните работи ще се извършват съгласно изискванията на Правилника за здравословни и безопасни условия на труд в горите и правилата за противопожарна безопасност в горите. Обектите се оборудват с противопожарни средства съгласно Наредба № 8 от 11.05.2012 г.

ЗАПОЗНАТ с технологичния план: ...../попълва се след издаването на позволителното за сеч/

Лицето по чл. 108, ал. 2 от ЗГ, на което е издадено позволително за сеч № .....

.....

/ трите имена, подпис, дата /

Образец по чл. 53, ал. 6 от НСГ

Изготвил:.....
/име, фамилия,/ подпис
дата:.....г.,
№ и дата на удостоверението за упражняване на лесовъдска практика:.....

Одобрил:.....
инж. /име, фамилия,/ подпис
дата:.....г.,
№ и дата на удостоверението за упражняване на лесовъдска практика:

ТЕХНОЛОГИЧЕН ПЛАН № ....

За добив на дървесина от отдел.....подотдел.....
На ТП ДГС АЛАБАК */попълва се само за държавни гори/*
Община .....; Землище ....;
имот с (кадастрален идентификатор/КВС) №....., */попълва се само за недържавни гори/*

I. Схема за добива на дървесина от насаждението

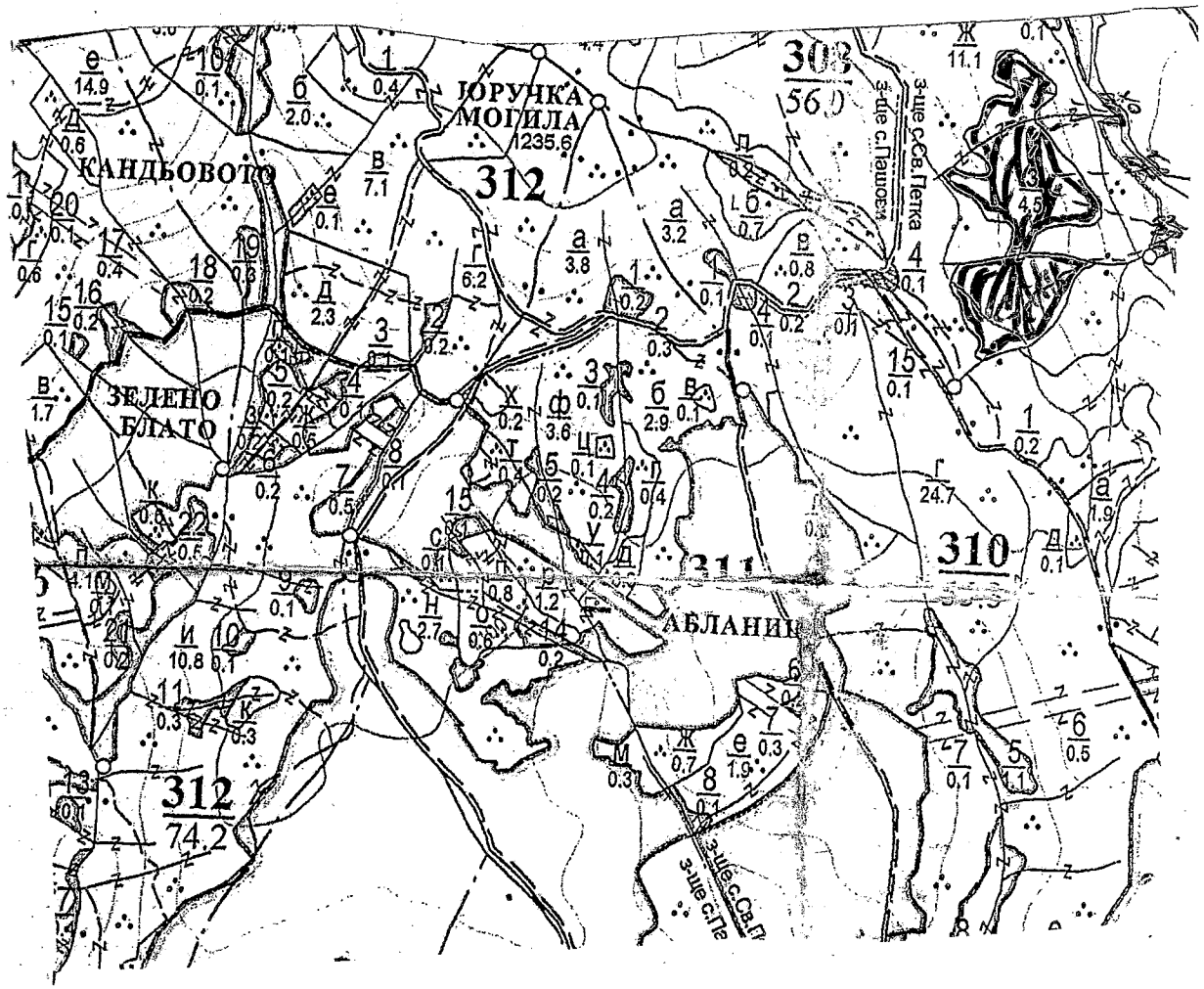

Легенда:

- ± ± ± ± проектирани коларски вр. извозни пътища
- проектирани тракторни вр. извозни пътища
- съществуващи извозни пътища
- временен склад....
- съществуващ автомобилен път
- xxxxxx трасе на въжена линия
- технологична просека
- проектиран автомобилен път
- насаждение
- немаркирана част
- място за отпадъци
- място за смяна на ГСМ

На схемата задължително се нанасят контурите на насаждението/имота, съществуващите и проектираните временни горски пътища, технологичните просеки, просеките за въжени линии, извозни пътища, временни складове и съществуващата автомобилна пътна мрежа.

II. Характеристика на насаждението

1.Вид на сечта ...Прореждане.../ интензивност 25 %
Втори вид сеч ...../ интензивност .....%
2.Площ на подотдела ...4,5...ха. Размер на сечището...4,5... ха.
3.Състав по план/програма..6к.7...бб.1...ч.1.дъ действителен.....6к.7..бб-1 ск-1 зъб.1 сл. бр. бр3. бор.
4.Запас на 1 ха: с клони 86/22/17/7 куб.м/ха, без клони.....куб. м/ха.
5.Среден наклон на терена ...27.....градуса.
6.Очакван добив от маркираната дървесина ....126/30.....лежаща маса, куб.м.

дърв. вид / категория	ббор	бук	габър	дъб	дърв. вид / категория	ббор	бук	габър	дъб	дърв. вид / категория	ббор	бук	габър	дъб
едра	11	9	-	-	дребна		-	-	-	върхина	1	5	1	-
средна	3	1	-	-	дърва	4	80	19	3	отпад	5	6	1	-

7.Наличие и характеристика на подраста преди сечта (състав, възраст, средна височина, % на покритие)
.....
.....
8.Средно извозно разстояние ...500.....м.
9.Други характеристики на насаждението / *подчертава се вярното*/ – **вододайна зона, горна граница на гората, скално-урвест терен с наклон над 30 ^{0}, защитна ивица на ЖП линия, защитна ивица край река, 200 м около хижа, техн. пр. борба с ерозия, Натура 2000, защитени територии, семепроизводствено н-я, ловностоп. територия, курортна гора, зелена зона, токовища, сватбовища, надлесни дървета, сервитути, защитени видове, описани в доклада за ГВКС, мъртва дървесина, биологично разнообразие и др.**
.....
ГВКС: .....ГВКС 2

III. Технологични указания

1.Дървесината в насаждението да се добива при спазване на технологичната схема по т. I
2.Сечта ще се извършва с **БМТ.**
Кастренето на отсечените стъбла ще се извършва / *подчертава се вярното*/ **- в сечище / на временен склад.**
Разкрояването на стъблата ще се извършва / *подчертава се вярното*/ **- в сечище / на временен склад.**
3.Извозът от сечището до временните складове ще се осъществява с / *подчертава се вярното*/ - **животинска тяга / трактор на дълги секции / къси секции / сортименти / с влачене по терена / изцяло натоварени.**
Ще се използват техники и технологии, които да не нарушават земната повърхност.
Пресичането на водните течения ще става перпендикулярно, като се изградят помощни съоръжения (мостове, проходи и скари) / Няма да се пресичат водни течения./ *подчертава се вярното*/.
4.Проектирани нови горски автомобилни пътища съгласно Наредба 5 за строителството в горските територии без промяна на предназначението им: дължина .....м. широчина .....м.
5.Изграждане и ремонт на временни извозни горски пътища:
5.1 Тракторни – разстояние между тях ...м (не по-малко от 40 м), дължина...м, широчина 4 м.
5.2 Коларски - разстояние между тях.....м (не по-малко от 40 м), дължина .....м, широчина ... м
6.Просеки за въжени линии: ..... бр.
допустимо разстояние между просеките ..... м., дължина ..... м., широчина ..... м.
7.Направа на технологични просеки .....бр.
допустимо разстояние между тях .....м., дължина .....м., широчина ..... м.
8.Изграждане на нови временни складове (бр., площ в ха) 3 вече е готов
Брой складове ...3..... бр., площ .....ха. Изграждането им ще става извън заливните зони на реките и пътно платно на горските пътища.
9.Мерки за опазване на оставащите на корен дървета, подраста, младиняка и почвата.
Дърветата, подлежащи на сеч, ще се повалят в посока, свободна от подраст, младиняк и стоящи дървета.
При извоза оставащите на корен дървета ще се опазват от нараняване.
10.Начини за почистване на сечището
Събиране...времената...на...купчини...едновременно...със...сечта
Няма да се допуска оставяне на остатъци от сечта на разстояние по-малко от 20 м от краищата на пътното платно на пътищата от РПМ, на горските пътища, и на разстояние, не по-малко от 5 м от краищата на останалите автомобилни пътища, както и да не попадат във водните течения.
11.Други указания:
Извозената на временните складове дървесина ще се окачествява, кубира, надписва и складира на лонгони без да се допира до стоящи дървета. Технологичната такава и дървата за огрев ще се подреждат на фигури. Зареждането с ГСМ ще става само на определените за целта места. Всички горивосмазочни и битови отпадъци ежедневно ще се събират, изнасят извън горските територии и изхвърлят на определените за това места.
12.Всички операции по подготвителните и основните работи **ще се извършват съгласно изискванията на Правилника за здравословни и безопасни условия на труд в горите и правилата за противопожарна безопасност в горите. Обектите се оборудват с противопожарни средства съгласно Наредба № 8 от 11.05.2012 г.**

ЗАПОЗНАТ с технологичния план: ...../попълва се след издаването на позволителното за сеч/
Лицето по чл. 108, ал. 2 от ЗГ, на което е издадено позволително за сеч № .....
.....
/ трите имена, подпис, дата /
№ и дата на удостоверението за упражняване на лесовъдска практика: .....

Изготвил: Ибрахим Бараков
/име, фамилия / подпис
дата 02.06.23 г.,
№ и дата на удостоверението за упражняване на лесовъдска практика: 7448/26.07.2012 г.

Образец по чл. 53, ал. 6 от ИСГ

Одобрил: инж. Цанко Хаджиев-Зонтуш
/име, фамилия / подпис
дата: 19.09.23 г.,
№ и дата на удостоверението за упражняване на лесовъдска практика: 6227/26.03.2012

ТЕХНОЛОГИЧЕН ПЛАН № ....

За добив на дървесина от отдел 220 подотдел Г
На ТП ДГС АЛАБАК /попълва се само за държавни гори/
Община Велинград; Землище Враненци;
имот с (кадастрален идентификатор/КВС) №....., /попълва се само за недържавни гори/
I. Схема за добива на дървесина от насаждението

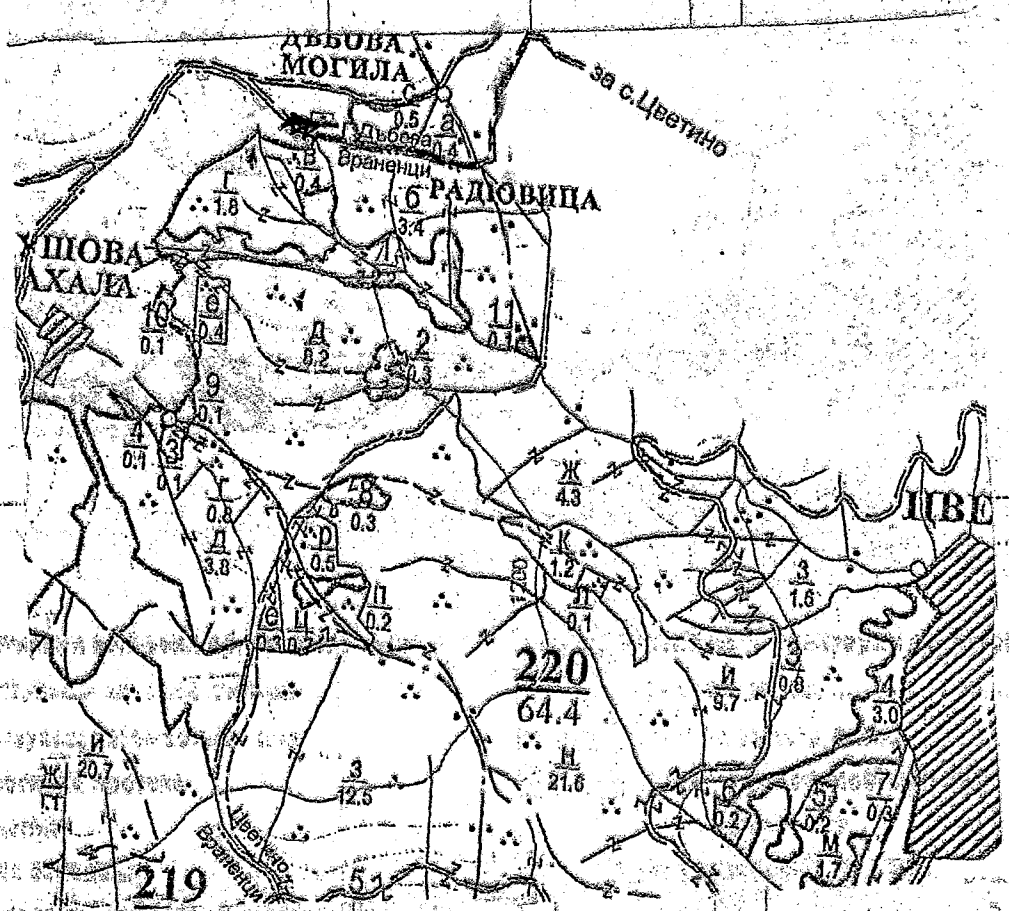

Легенда:

- проектирани коларски вр. извозни пътища
- съществуващи извозни пътища
- съществуващ автомобилен път
- технологична просека
- насаждение
- място за отпадъци
- проектирани тракторни вр. извозни пътища
- временен склад Дъбева
- трасе на въжена линия
- проектиран автомобилен път
- немаркирана част
- място за смяна на ГСМ

На схемата задължително се [illegible]

II. Характеристика на насаждението

1. Вид на сечта Пробирна / интензивност 15 %

Втори вид сеч ..... / интензивност ..... %

2. Площ на подотдела 1,18 ха. Размер на сечището 1,18 ха.

3. Състав по план/програма 6 бор 9 гор.бр. 1 , действителен 6 бор гор.бр.

4. Запас на 1 ха: с клони 230 куб.м/ха , без клони 186,23 куб. м/ха,

5. Среден наклон на терена 22 градуса.

6. Очакван добив от маркираната дървесина 63 лежаща маса, куб.м.

дърв. вид / категория	бор	бр			дърв. вид / категория	бор	гор			дърв. вид / категория	бор	бр		
едра	8	5			дребна	2	2			върхина	1	2		
средна	19	19			дърва	6	3			отпад	5	6		

7. Наличие и характеристика на подраста преди сечта (състав, възраст, средна височина, % на покрити

8. Средно извозно разстояние 300 м.

9. Други характеристики на насаждението / *подчертава се вярното*/ – вододайна зона, горна граница гората, скално-урвест терен с наклон над 30 °, защитна ивица на ЖП линия, защитна ивица край река, 200 около хижа, техн. пр. борба с ерозия, Натура 2000, защитени територии, семепроизводствено н-к, ловностс територия, курортна гора, зелена зона, токовища, сватбовища, надлесни дървета, сервитути, защитени видов описани в доклада за ГВКС, мъртва дървесина, биологично разнообразие и д

ГВКС: ГВКС-1

III. Технологични указания

1. Дървесината в насаждението да се добива при спазване на технологичната схема по т. I

2. Сечта ще се извършва с БМТ.

Кастренето на отсечените стъбла ще се извършва / *подчертава се вярното*/ - в сечище / на временен склад.

Разкрояването на стъблата ще се извършва / *подчертава се вярното*/ - в сечище / на временен склад.

3. Извозът от сечището до временните складове ще се осъществява с / *подчертава се вярното*/ - животинс тяга / трактор на цели стъбла / дълги секции / къси секции / сортименти / с влачене по терена / изця платоварени.

Ще се използват техники и технологии, които да не нарушават земната повърхност.

Пресичането на водните течения ще става перпендикулярно, като се изградят помощни съоръжен (мостове, проходи и скари) / Няма да се пресичат водни течения / *подчертава се вярното*/.

4. Проектирани нови горски автомобилни пътища съгласно Наредба 5 за строителството в горските терито без промяна на предназначението им: дължина ..... м, широчина ..... м.

5. Изграждане и ремонт на временни извозни горски пътища:

5.1 Трактористи – разстояние между тях ..... м (не по-малко от 40 м), дължина ... м, широчина 4 м.

5.2 Коларски - разстояние между тях ..... м (не по-малко от 40 м), дължина ..... м, широчина ... м

6. Просеки за въжени линии: ..... бр.

допустимо разстояние между просеките ..... м, дължина ..... м, широчина ..... м.

7. Направа на технологични просеки ..... бр.

допустимо разстояние между тях ..... м, дължина ..... м, широчина ..... м.

8. Изграждане на нови временни складове (бр., площ в ха)

Брой складове ..... бр., площ ..... ха. Изграждането им ще става извън заливните зони на реките и пътн платно на горските пътища.

9. Мерки за опазване на оставащите на корен дървета, подраста, младняка и почвата:

Дърветата, подлежащи на сеч, ще се повалят в посока, свободна от подраст, младняк и стоящи дървета. При извоза оставящите на корен дървета ще се опазват от нараняване.

10. Начини за почистване на сечището

Да се изгорят ... на купчини след временно с

Няма да се допуска оставяне на остатъци от сечта на разстояние по-малко от 20 м от крайщата на пъти платно на пътищата от РПМ, на горските пътища, и на разстояние, не по-малко от 5 м от крайщата останалите автомобилни пътища, както и да не попадат във водните течения.

11. Други указания:

Извозената на временните складове дървесина ще се окачествява, кубира, надписва и складира на лоп без да се допира до стоящи дървета. Технологичната такава и дървата за огрев ще се подреждат на фигури. Зареждането с НСМ ще става само на определените за целта места. Всички горивосмазочни и битови отпад ежедневно ще се събират, изнасят извън горските територии и изхвърлят на определените за това места.

12. Всички операции по подготвителните и основните работи ще се извършват съгласно изискванията Правилника за здравословни и безопасни условия на труд в горите и правилата за противопожа безопасност в горите. Обектите се оборудват с противопожарни средства съгласно Наредба № 8 от 11.05.2012

ЗАПОЗНАТ с технологичния план! ...../попълва се след издаването на позволителното за сеч/

Лицето по чл. 108, ал. 2 от ЗГ, на което е издадено позволително за сеч № .....

/ трите имена, подпис, дата /

Изготовил: Мустафа Шестан
гор. стр. ...
/име, фамилия,/ подпис
дата: 21.07.23
№ и дата на удостоверението за упражняване на лесовъдска практика: 10143/13.02.24

Образец по чл. 53, ал. 6 от НСГ

Одобрил: ...
инж. Ивонко Ходжов зам.директор
име, фамилия,/ подпис
дата: 19.08.23 г.,
№ и дата на удостоверението за упражняване на лесовъдска практика: 6227/26.03.2012

ТЕХНОЛОГИЧЕН ПЛАН № ....

За добив на дървесина от отдел 249 подотдел К
На ТП ДГС АЛАБАК /попълва се само за държавни гори/
Община Велинград; Землище Абланица;
имот с (кадастрален идентификатор/КВС) № ..... /попълва се само за недържавни гори/
I. Схема за добива на дървесина от насаждението

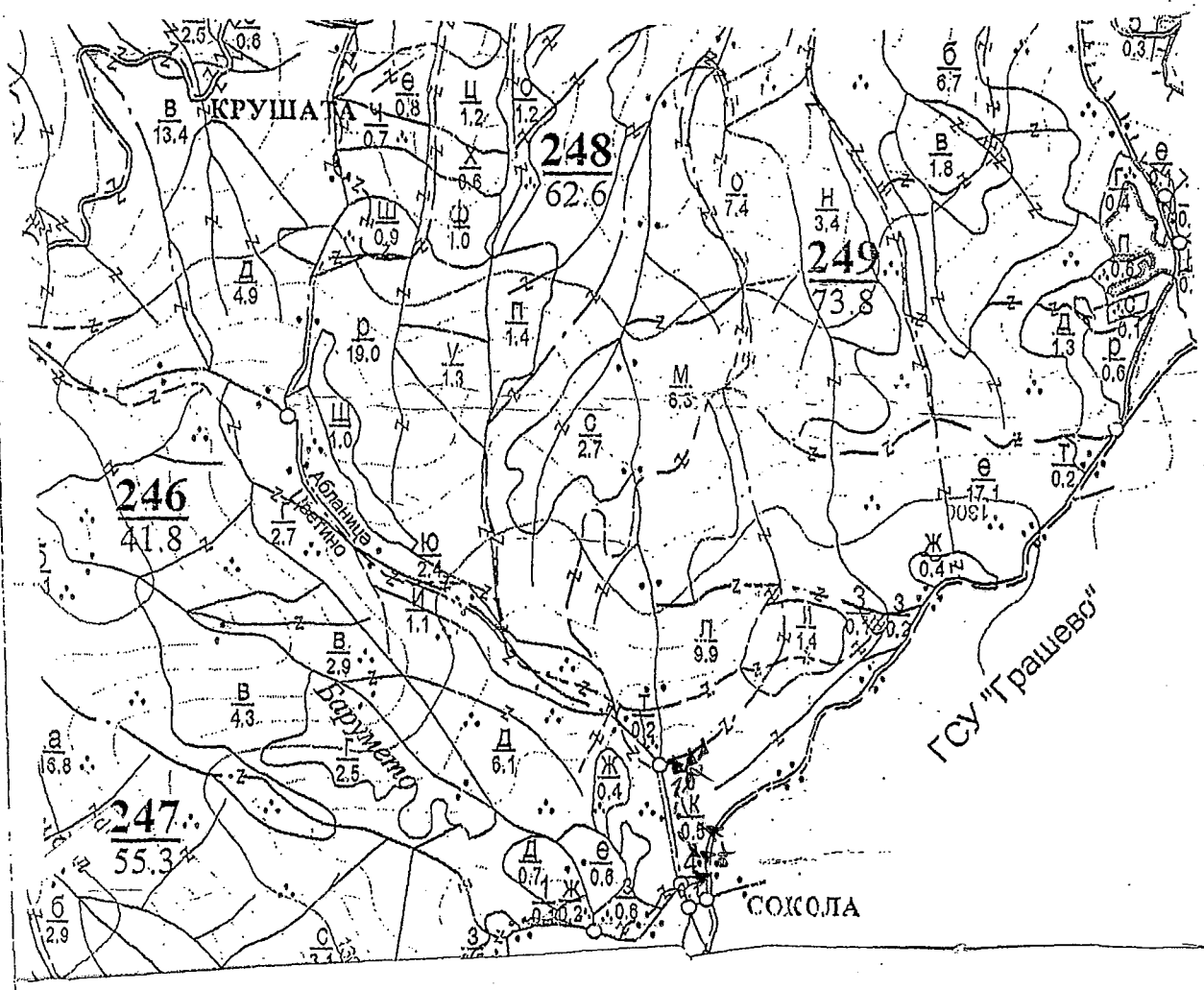

Легенда:

- проектирани коларски вр. извозни пътища
- съществуващи извозни пътища
- съществуващ автомобилен път
- технологична просека
- насаждение
- място за отпадъци
- проектирани тракторни вр. извозни пътища
- временен склад Сокола
- трасе на въжена линия
- проектиран автомобилен път
- немаркирана част
- място за смяна на ГСМ

II. Характеристика на насаждението

1.Вид на сечта ... Пробирка ... / интензивност 10 %

Втори вид сеч ... / интензивност ... %

2.Площ на подотдела 0,5 ха. Размер на сечището 0,5 ха

3.Състав по план/програма ББ-10, действителен ББ-10

4.Запас на 1 ха: с клони 400 куб.м/ха, без клони 180 куб. м/ха.

5.Среден наклон на терена 6 градуса.

6.Очакван добив от маркираната дървесина 26 лежаща маса, куб.м.

дърв. вид / категория	ББ				дърв. вид / категория	ББ				дърв. вид / категория	ББ			
едра	20				дребна	–				вършина	1			
средна	4				дърва	2				Отпад	3			

7.Наличие и характеристика на подраста преди сечта (състав, възраст, средна височина, % на покритие

.....

.....

8.Средно извозно разстояние ... 50 ... м.

9.Други характеристики на насаждението / *подчертава се вярното!* – вододайна зона, горна граница на гората, скално-урвест терен с наклон над 30 °, защитна ивица на ЖП линия, защитна ивица край река, 200 м около хижа, техн. пр. борба с ерозия, Натура 2000, защитени територии, семепроизводствено н-я, ловностоп територия, курортна гора, зелена зона, тоководища, святбовища, надлесни дървета, сервитути, защитени видове описани в доклада за ГВКС, мъртва дървесина, биологично разнообразие и др

.....

ГВКС: ГВКС-2

III. Технологични указания

1.Дървесината в насаждението да се добива при спазване на технологичната схема по т. I

2.Сечта ще се извършва с БМТ.

Кастренето на отсечените стъбла ще се извършва / *подчертава се вярното!* - в сечище / на временен склад.

Разкрояването на стъблата ще се извършва / *подчертава се вярното!* - в сечище / на временен склад.

3.Извозът от сечището до временните складове ще се осъществява с / *подчертава се вярното!* - животинска тяга / трактор на цели стъбла / дълги секции / къси секции / сортименти / с влачене по терена / изцяло платформени.

Ще се използват техники и технологии, които да не нарушават земната повърхност.

Пресичането на водните течения ще става перпендикулярно, като се изградят помощни съоръжения (мостове, проходи и скари) / Няма да се пресичат водни течения. / *подчертава се вярното!*.

4.Проектирани нови горски автомобилни пътища съгласно Наредба 5 за строителството в горските територии без промяна на предназначението им: дължина .....м. широчина .....м.

5.Изграждане и ремонт на временни извозни горски пътища:

5.1 Тракторни – разстояние между тях ...м (не по-малко от 40 м), дължина...м, широчина 4 м.

5.2 Коларски - разстояние между тях.....м (не по-малко от 40 м), дължина .....м, широчина ... м

6.Просеки за въжени линии: ..... бр,

допустимо разстояние между просеките ..... м., дължина ..... м., широчина ..... м.

7.Направа на технологични просеки .....бр.

допустимо разстояние между тях .....м., дължина .....м., широчина ..... м.

8.Изграждане на нови временни складове (бр., площ в ха)

Брой складове ...1.... бр., площ ...0,01...ха. Изграждането им ще става извън заливните зони на реките и пътното платно на горските пътища.

9.Мерки за опазване на оставащите на корен дървета, подраста, младиняка и почвата.

Дърветата, подлежащи на сеч, ще се повалят в посока, свободна от подраст, младиняк и стоящи дървета. При извоза оставащите на корен дървета ще се опазват от нараняване.

10.Начини за почистване на сечището

Събиране на отпада на купчини едновременно със сечта

Няма да се допуска оставяне на остатъци от сечта на разстояние по-малко от 20 м от крайщата на пътното платно на пътищата от РПМ, на горските пътища, и на разстояние, не по-малко от 5 м от крайщата на останалите автомобилни пътища, както и да не попадат във водните течения.

11.Други указания:

Извозената на временните складове дървесина ще се окачествява, кубира, надписва и складира на лонгони без да се допира до стоящи дървета. Технологичната такава и дървата за огрев ще се подреждат на фигури. Зареждането с ПСМ ще става само на определените за целта места. Всички горивосмазочни и битови отпадъци ежедневно ще се събират, изнасят извън горските територии и изхвърлят на определените за това места.

12.Всички операции по подготрителните и основните работи ще се извършват съгласно изискванията на Правилника за здравословни и безопасни условия на труд в горите и правилата за противопожарна безопасност в горите. Обектите се оборудват с противопожарни средства съгласно Наредба № 8 от 11.05.2012 г.

ЗАПОЗНАТ с технологичния план: ..... /попълва се след издаването на позволителното за сеч/

Лицето по чл. 108, ал. 2 от ЗГ, на което е издадено позволително за сеч № .....

.....

/ трите имена, подпис, дата /

Образец по чл. 53, ал. 2-4

Одобрил: ...
инж. Иван Мив. Ст...
имс, фамилия, / подпис
дата: 20.01.21 г.,
№ и дата на удостоверението за упражняване на лесовъдска практика: 9602/21.07.2

...
15.06.23
За и дата на удостоверението за упражняване на лесовъдска практика: 28.14./10.05.2012 г.

ТЕХНОЛОГИЧЕН ПЛАН № ....

За добив на дървесина от отдел 238 подотдел 3
На ТП ДГС АЛАБАК /попълва се само за държавни гори/
Община Велинград; Землище Цветино;
имот с (кадастрален идентификатор/КВС) №....., /попълва се само за недържавни гори/
I. Схема за добива на дървесина от насаждението

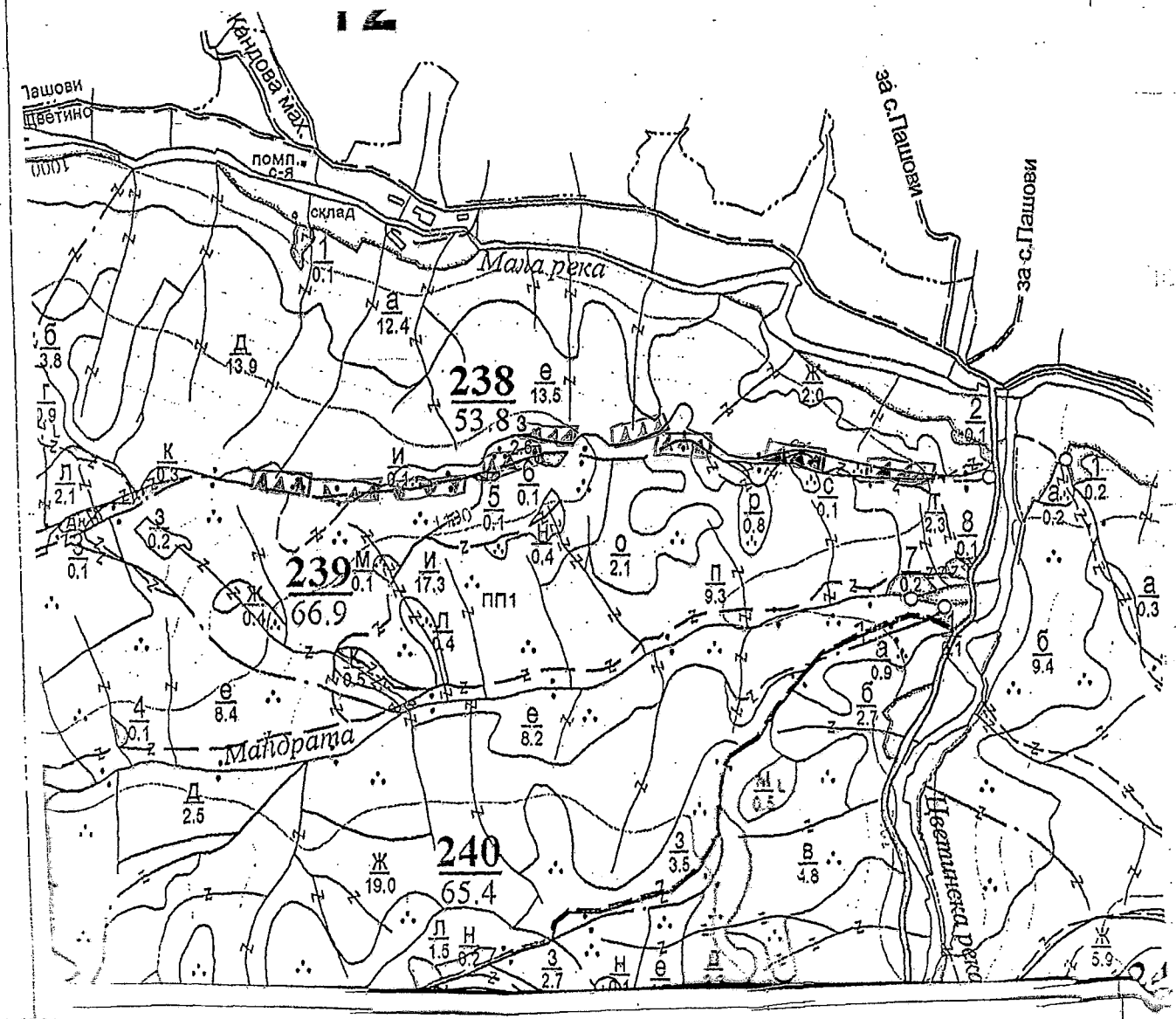

Легенда:

± ± ± ±	проектирани коларски вр. извозни пътища	⟫⟫⟫	проектирани тракторни вр. извозни пътища
- - - -	съществуващи извозни пътища	▲ ▲ ▲	временен склад Мала река
═══	съществуващ автомобилен път	xxx	трасе на въжена линия
~~	технологична просека	=+=+=	проектиран автомобилен път
	насаждение		немаркирана част
O	място за отпадъци	X	място за смяна на ГСМ

II. Характеристика на насаждението

1.Вид на сечта ...пробирка.../ интензивност .....%

Втори вид сеч ...../ интензивност .....%

2.Площ на подотдела ..2.6....ха, Размер на сечището.....2.6..... ха.

3.Състав по план/програма.....6.Д-10....., действителен.....6Д-10.....

4.Запас на 1 ха: с клони.....330.....куб.м/ха , без клони ..298.....куб. м/ха.

5.Среден наклон на терена ..11.....градуса.

6.Очакван добив от маркираната дървесина .....114.....лежаща маса, куб.м.

дърв. вид / категория	б.б				дърв. вид / категория	б.в				дърв. вид / категория	б.г		
едра	62				дребна					вършина	5		
средна	27				дърва	25				отпад	11		

7.Наличие и характеристика на подраста преди сечта (състав, възраст, средна височина, % на покр

.....

.....

8.Средно извозно разстояние ..100.....м.

9.Други характеристики на насаждението */ подчертава се вярното/* – вододайна зона, горна грани
гората, скално-урвест терен с наклон над 30 ^{0}, защитна ивица на ЖП линия, защитна ивица край река,
около хижа, техн. пр. борба с ерозия, Натура 2000, защитени територии, семепроизводствено н-я, ловно
територия, курортна гора, зелена зона, токовища, сватбовища, надлесни дървета, сервитути, защитени ви
описани в доклада за ГВКС, мъртва дървесина, биологично разнообразие и

.....

ГВКС: ..ГВКС 2.....

III. Технологични указания

1.Дървесината в насаждението да се добива при спазване на технологичната схема по т. I

2.Сечта ще се извършва с БМТ.

Кастренето на отсечените стъбла ще се извършва */ подчертава се вярното/* - в сечище / на временен склад.
Разкрояването на стъблата ще се извършва */ подчертави се вярното/* - в сечище / на временен склад.

3.Извозът от сечището до временните складове ще се осъществява с */ подчертава се вярното/* - животи
тяга / трактор на цели стъбла / дълги секции / къси секции / сортименти / с влачене по терена / из
натоварени.

Ще се използват техники и технологии, които да не нарушават земната повърхност.

Пресичането на водните течения ще става перпендикулярно, като се изградят помощни съоръж
(мостове, проходи и скари) / Няма да се пресичат водни течения./ *подчертава се вярното/*.

4.Проектирани нови горски автомобилни пътища съгласно Наредба 5 за строителството в горските терит
без промяна на предназначението им: дължина .....м. широчина .....м.

5.Изграждане и ремонт на временни извозни горски пътища:

5.1 Тракторни – разстояние между тях ...м (не по-малко от 40 м), дължина...м, широчина 4 м.

5.2 Коларски - разстояние между тях.....м (не по-малко от 40 м), дължина .....м, широчина ... м

6.Просеки за въжени линии: ..... бр.

допустимо разстояние между просеките ..... м., дължина ..... м., широчина ..... м.

7.Направа на технологични просеки .....бр.

допустимо разстояние между тях .....м., дължина .....м., широчина ..... м.

8.Изграждане на нови временни складове (бр., площ в ха)

Брой складове ...1.... бр., площ .....ха. Изграждането им ще става извън заливните зони на реките и пъти
платно на горските пътища.

9.Мерки за опазване на оставащите на корен дървета, подраста, младиняка и почвата:

Дърветата, подлежащи на сеч, ще се повалят в посока, свободна от подраст, младиняк и стоящи дървета.
При извоза оставащите на корен дървета ще се опазват от нараняване.

10.Начини за почистване на сечището

Събиране на отпад на купчини едновременно със сеча

Няма да се допуска оставяне на остатъци от сечта на разстояние по-малко от 20 м от краищата на пъти
платно на пътищата от РПМ, на горските пътища, и на разстояние, не по-малко от 5 м от краищата
останалите автомобилни пътища, както и да не попадат във водните течения.

11.Други указания:

Извозената на временните складове дървесина ще се окачествява, кубира, надписва и складира на лоп
без да се допира до стоящи дървета. Технологичната такава и дървата за огрев ще се подреждат на фигури.
Зареждането с ГСМ ще става само на определените за целта места. Всички горивосмазочни и битови отпад
ежедневно ще се събират, изнасят извън горските територии и изхвърлят на определените за това места.

12.Всички операции по подготвителните и основните работи ще се извършват съгласно изискванията
Правилника за здравословни и безопасни условия на труд в горите и правилата за противопожа
безопасност в горите. Обектите се оборудват с противопожарни средства съгласно Наредба № 8 от 11.05.2012

ЗАПОЗНАТ с технологичния план: ...../попълва се след издаването на позволителното за сеч/

Лицето по чл. 108, ал. 2 от ЗГ, на което е издадено позволително за сеч № .....

.....

/ трите имена, подпис, дата /

№ и дата на изпратено

Изготовил: Абдулах Хрълин
/име, фамилия,/ подпис
дата: 7.07.23 г.,
№ и дата на удостоверението за упражняване на лесовъдска практика: 28.14./10.05.16г.

Образец по чл. 53, ал. 6 от НСГ

Одобрил: [illegible]
/име, фамилия,/ подпис
дата: 21.09.23 г.,
№ и дата на удостоверението за упражняване на лесовъдска практика: 9602/21.07.13

ТЕХНОЛОГИЧЕН ПЛАН № ....

За добив на дървесина от отдел 226 подотдел „С"
На ТП ДГС АЛАБАК /попълва се само за държавни гори/
Община Велинград; Землище Бутрева;
имот с (кадастрален идентификатор/КВС) №....., /попълва се само за недържавни гори/
I. Схема за добива на дървесина от насаждението

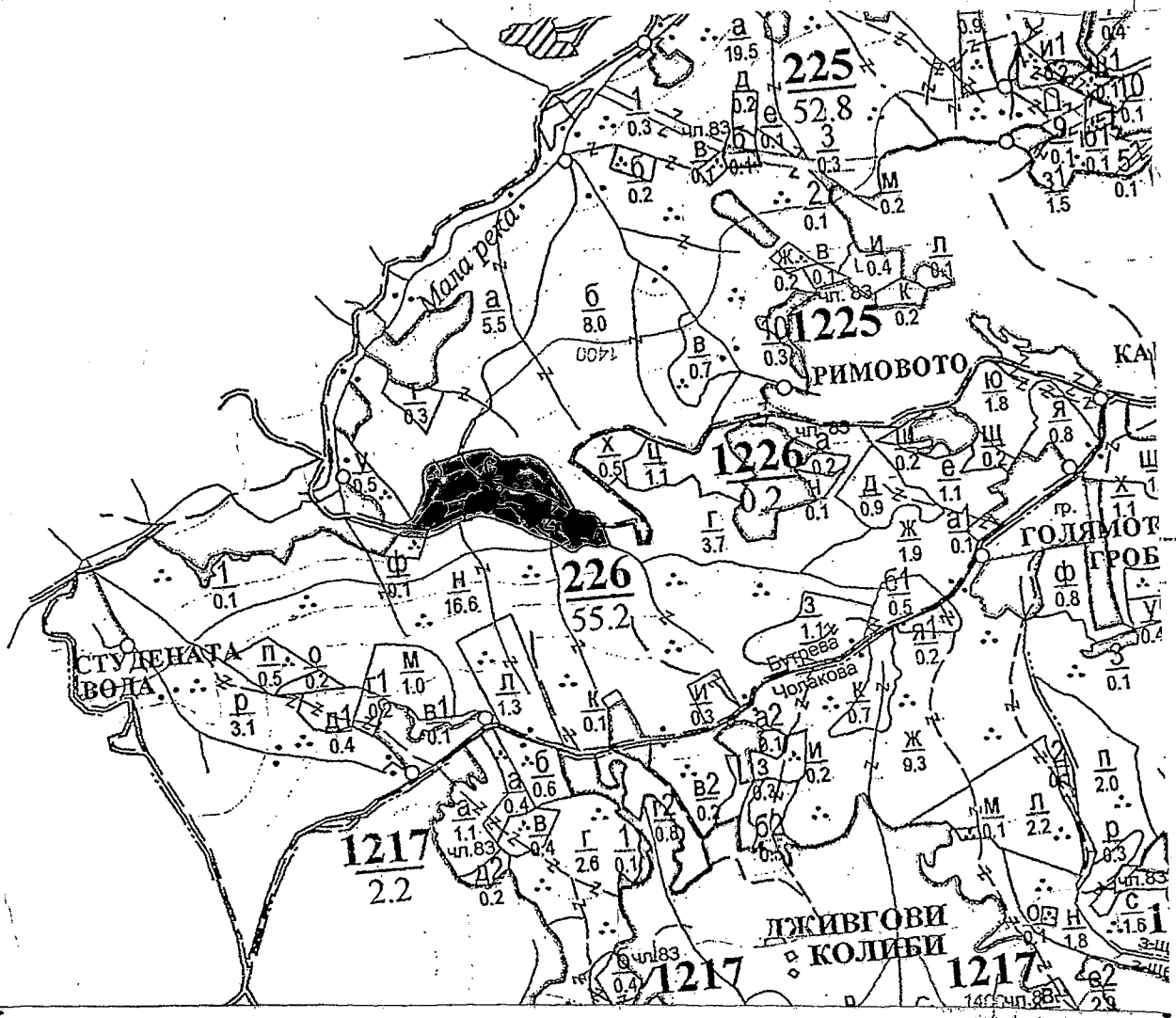

Легенда:

- проектирани коларски вр. извозни пътища
- съществуващи извозни пътища
- съществуващ автомобилен път
- технологична просека
- насаждение
- място за отпадъци
- проектирани тракторни вр. извозни пътища
- временен склад Римово-о
- трасе на въжена линия
- проектиран автомобилен път
- немаркирана част
- място за смяна на ГСМ

II. Характеристични на насаждението

1. Вид на сечта ...пробирка... / интензивност .....%
Втори вид сеч ..... / интензивност .....%
2. Площ на подотдела ...2,2... ха. Размер на сечището ...2,2... ха.
3. Съотав по план/програма 2Бб 6Ел 2Яс ед.Кл, действителен 2Бб 6Ел 2Яс ед.Кл
4. Запас на 1 ха: с клони 186 ... 197 куб.м/ха, без клони 167 ... 178 куб. м/ха.
5. Среден наклон на терена 25 ... 35 градуса.
6. Очакван добив от маркираната дървесина ...82... лежаща маса, куб.м.

дърв. вид / категория	бб	см			дърв. вид / категория	бб	см			дърв. вид / категория	бб	см
едра	15	16			дребна		3			вършина	2	2
средна	18	23			дърва	6	11			от сеч	4	8

7. Наличие и характеристика на подрастта преди сечта (съотав, възраст, средна височина, % на пок
...Смесена, единична...

8. Средно извозно разстояние ...400... м.

9. Други характеристики на насаждението / *подчертава се впрното* - вододайна зона, горна граница гората, силно-уязвит терен с наклон над 30 °, защитна ивица на ЖП линия, защитна ивица край река, около хижа, техн. пр. борба с ерозия, Натура 2000, защитени територии, семепроизводствено н-я, ловни територии, курортна гора, залесена зона, тоховища, скатбовища, надлесни дървета, сервитути, защитени в описани в доклада за ГВКС - мъртва дървесина, биологично разнообразие и

ГВКС: ...ГВКС-2...

III. Технологични указания

1. Дървесината в насаждението да се добива при спазване на технологичната схема по т. I
2. Сечта ще се извършва с БМТ.

Кастренето на отсечените стебла ще се извършва / *подчертава се впрното* - в сечище / на временен склад.
Разкрояването на стъблата ще се извършва / *подчертава се впрното* - в сечище / на временен склад.
3. Извозът от сечището до временните складове ще се осъществява с / *подчертава се впрното* - жичен / трактор на цели стъбла / дълги секции / къси секции / сортименти / с влачене по терена / и натоварени.
Ще се използват техники и технологии, които да не нарушават земната повърхност.
Пресичането на водните течения ще става перпендикулярно, като се изградят помощни съоръ (мостове, проходи и скари) / Няма да се пресичат водни течения / *подчертава се впрното*.
4. Проектирани нови горски автомобилни пътища съгласно Наредба 5 за строителството в горските тер без промяна на предназначението им: дължина ..... м, широчина ..... м.
5. Изграждане и ремонт на временни извозни горски пътища:
5.1 Трактори - разстояние между тях ... м (не по-малко от 40 м), дължина ... м, широчина 4 м.
5.2 Коларски - разстояние между тях ..... м (не по-малко от 40 м), дължина ..... м, широчина ... м
6. Просеки за въжени линии: ..... бр.
допустимо разстояние между просеките ..... м, дължина ..... м, широчина ..... м.
7. Направа на технологични просеки .....бр.
допустимо разстояние между тях .....м, дължина .....м, широчина ..... м.
8. Изграждане на нови временни складове (бр., площ в ха)
Брой складове ...1... бр., площ ...0,20... ха. Изграждането им ще става извън заливните зони на реките и пъ платно на горските пътища.
9. Мерки за опазване на оставащите на корен дървета, подрастта, младините и почвата:
Дървотата, подлежащи на сеч, ще се повалят в посока, свободна от подраст, младинник и стоящи дървета.
При извоза оставащите на корен дървета ще се опазват от нараняване.
10. Начини за почистване на сечището:
...Събиране на клоните, кубиците, изкорененията, изкоренените...
Няма да се допуска оставяне на остатъци от сечта на разстояние по-малко от 20 м от крайщата на п платно на пътищата от РПМ, на горските пътища, и на разстояние, не по-малко от 5 м от крайщ останалите автомобилни пътища, както и да не попадат във водните течения.

11. Други указания:
Извозените на временните складове дървесина ще се окачествява, кубира, надписва и складира на л без да се допира до стоящи дървета. Техническите такива и дърветата за огрев ще се подреждат на фигур
Зареждането с ГСМ ще става само на определените за целта места. Всички горивосмазочни и битови от ежедневно ще се събират, извозят извън горските територии и изхвърлят на определените за това места.
12. Всички операции по подготвителните и основните работи ще се извършват съгласно изисквани Правилника за здравословни и безопасни условия на труд в горите и правилата за противопо безопасност в горите. Обектите се оборудват с противопожарни средства съгласно Наредба № 8 от 11.05.2

ЗАПОЗНАТ с технологичния план ...../попълва се след издаването на позволителното за сеч/
Лицето по чл. 108, ал. 2 от ЗГ, на което е издадено позволително за сеч № .....

Образец по чл. 53, ал. 6 от НС

Изготвил: Абдулах Хрелия
/име, фамилия,/ подпис
дата: 07.07.23 г.,
№ и дата на удостоверението за упражняване на лесовъдска практика: 2814/10.05.12г.

Одобрил:
/име, фамилия,/ подпис
дата: 21.11.23 г.,
№ и дата на удостоверението за упражняване на лесовъдска практика: 9602/ 27.07.13г.

ТЕХНОЛОГИЧЕН ПЛАН № ....

За добив на дървесина от отдел 230 подотдел "У"
На ТП ДГС ДАБАК /попълва се само за държавни гори/
Община Велинград; Землище Бяла река;
имот с (кадастрален идентификатор/КВС) №...../попълва се само за недържавни гори/
I. Схема за добива на дървесина от насаждението

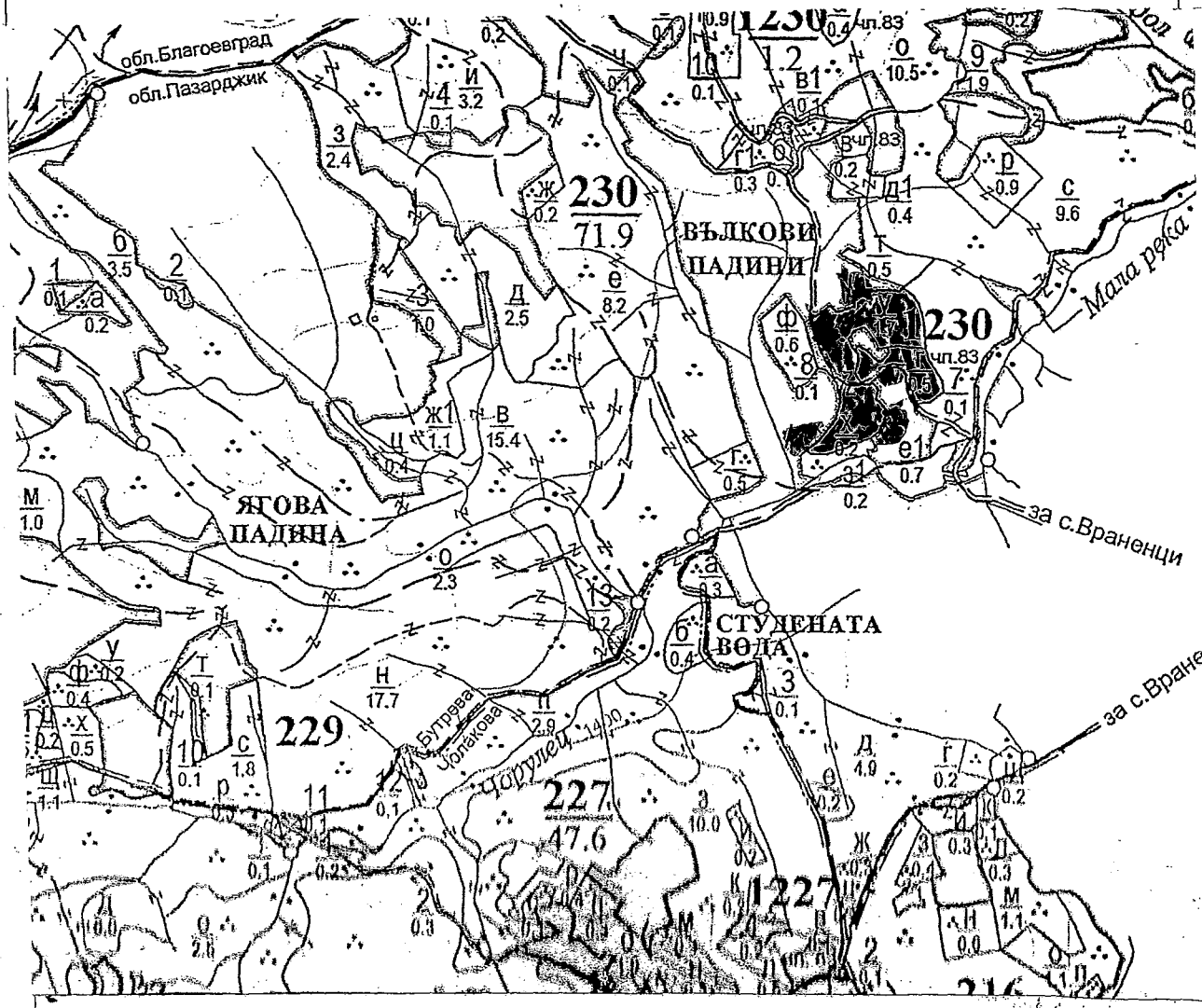

Легенда:

- проектирани коларски вр. извозни пътища
- съществуващи извозни пътища
- съществуващ автомобилен път
- технологична просека
- насаждение
- място за отпадъци
- проектирани тракторни вр. извозни пътища
- временен склад Мала река
- трасе на въжена линия
- проектиран автомобилен път
- немаркирана част
- място за смяна на ГСМ

II. Характеристични на насаждението

1. Вид на сечта ...Пробирка... / интензивност ...% Втори вид сеч ... / интензивност ...%

2. Площ на подотдела ...0,7... ха. Размер на сечището ...0,2... ха.

3. Състав по план/програма: ...7...бб...3..., действителен ...7...бб...3...

4. Запас на 1 ха: с клони 186 / 120 куб.м/ха, без клони 139 / 90 куб. м/ха.

5. Среден наклон на терена 14° бб градуси.

6. Очакван добив от маркираната дървесина ...89 см бб... дежаща маса, куб.м.

дърв. вид / категория	см	бб			дърв. вид / категория	см	бб			дърв. вид / категория	см	бб
едра	30	11			дребна	1	–			върш.	4	2
средна	18	11			дърва	14	4			огр.	9	4

7. Наличие и характеристика на подрастта преди сечта (състав, възраст, средна височина, % на пок ...няма... Насаждението е разредено...

8. Средно извозно разстояние ...200... м.

9. Други характеристики на насаждението / *подчертава се вярното* – водозащитна зона, горна граница гората, стръмно-урвест терен с наклон над 30°, защитна ивица на ЖП линия, защитна ивица край река, около хижа, техн. пр. борба с ерозии, Натура 2000, защитени територии, семепроизводствено н-я, нови територии, курортна гора, зелена зона, тоководища, сватбовища, надлесни дървета, сервитути, защитени в описани в доклада за ГВКС, мъртва дървесина, биологично разнообразие и ...

ГВКС: ...ГВКС-2...

III. Технологични указания

1. Дървесината в насаждението да се добива при спазване на технологичната схема по т. I

2. Сечта ще се извършва с БМТ.

Кастренето на отсечените стъбла ще се извършва / *подчертава се вярното* – в сечище / на временен склад. Разкрояването на стъблата ще се извършва / *подчертава се вярното* – в сечище / на временен склад.

3. Извозът от сечището до временните складове ще се осъществява с / *подчертава се вярното* – животин / трактор на цели стъбла / дълги секции / къси секции / сортименти / с влачене по терена / на натоварени.

Ще се използват техники и технологии, които да не нарушават земната повърхност.

Пресичането на водните течения ще става перпендикулярно, като се изградят помощни съоръ (мостове, проходи и сифони) / Няма да се пресичат водни течения / *подчертава се вярното*.

4. Проектирани нови горски автомобилни пътища съгласно Наредба 5 за строителството в горските тер без промяна на предназначението им: дължина ...м, широчина ...м.

5. Изграждане и ремонт на временни извозни горски пътища:

5.1 Тракторни – разстояние между тях ...м (не по-малко от 40 м), дължина ...м, широчина 4 м.

5.2 Конарски – разстояние между тях ...м (не по-малко от 40 м), дължина ...м, широчина ...м

6. Просеки за въжени линии: ... бр.

допустимо разстояние между просеките ... м, дължина ... м, широчина ... м.

7. Направа на технологични пробойки ...бр.

допустимо разстояние между тях ...м, дължина ...м, широчина ... м.

8. Изграждане на нови временни складове (бр., площ в ха)

Брой складове ...6... бр., площ 0,04 ха. Изграждането им ще става извън заливните зони на реките и п плътно на горските пътища.

9. Мерки за опазване на оставащите на корен дървета, подрастта, младинката и почвата:

Дърветата, подлежащи на сеч, ще се повалят в посока, свободна от подраст, младинките и стоящи дървета. При извоза оставащите на корен дървета ще се опазват от нараняване.

10. Начини за почистване на сечището

Събиране отпадъците на купчина самозарастване сечището

Няма да се допуска оставане на остатъците от сечта на разстояние по-малко от 20 м от границата на п плътно на пътищата от РПМ, на горските пътища, и на разстояние, не по-малко от 5 м от границ останалите автомобилни пътища, както и да не попадат във водните течения.

11. Други указания:

Извозването на временните складове дървесина ще се окачествява, кубира, надписва и складира на л без да се допира до стоящи дървета. Технологичните такива и дърветата за огрев ще се подреждат на фигу Зареждането с ГСМ ще става само на определените за целта места. Всички горивосмазочни и битови от ежедневно ще се събират, изнасят извън горските територии и изхвърлят на определените за това места.

12. Всички операции по подготвителните и основните работи ще се извършват съгласно изисквани Правилника за здравословни и безопасни условия на труд в горите и правилата за противоп безопасност в горите. Обектите се оборудват с противопожарни средства съгласно Наредба № 8 от 11.05.

ЗАПОЗНАТ с технологичния план ...попълва се след издаването на позволителното за сеч/ Лицето по чл. 108, ал. 2 от ЗГ, на което е издадено позволително за сеч № ...

Изготвил: Ибрахим Бараков

/име, фамилия / подпис

дата: 23.06.23 г.,

№ и дата на удостоверението за упражняване на лесовъдска практика: 7448/26.07.2012 г

Образец по чл. 53, ал. 6 от НСГ

Одобрил: Иван Мишев

/име, фамилия,/ подпис

дата: 21.11.23 г.,

№ и дата на удостоверението за упражняване на лесовъдска практика: 9602 / 27.07.13

ТЕХНОЛОГИЧЕН ПЛАН № ....

За добив на дървесина от отдел 227 подотдел В

На ТП ДГС АЛАБАК /попълва се само за държавни гори/

Община Велинград; Землище Бутрево;

имот с (кадастрален идентификатор/КВС) №....., /попълва се само за недържавни гори/

I. Схема за добива на дървесина от насаждението

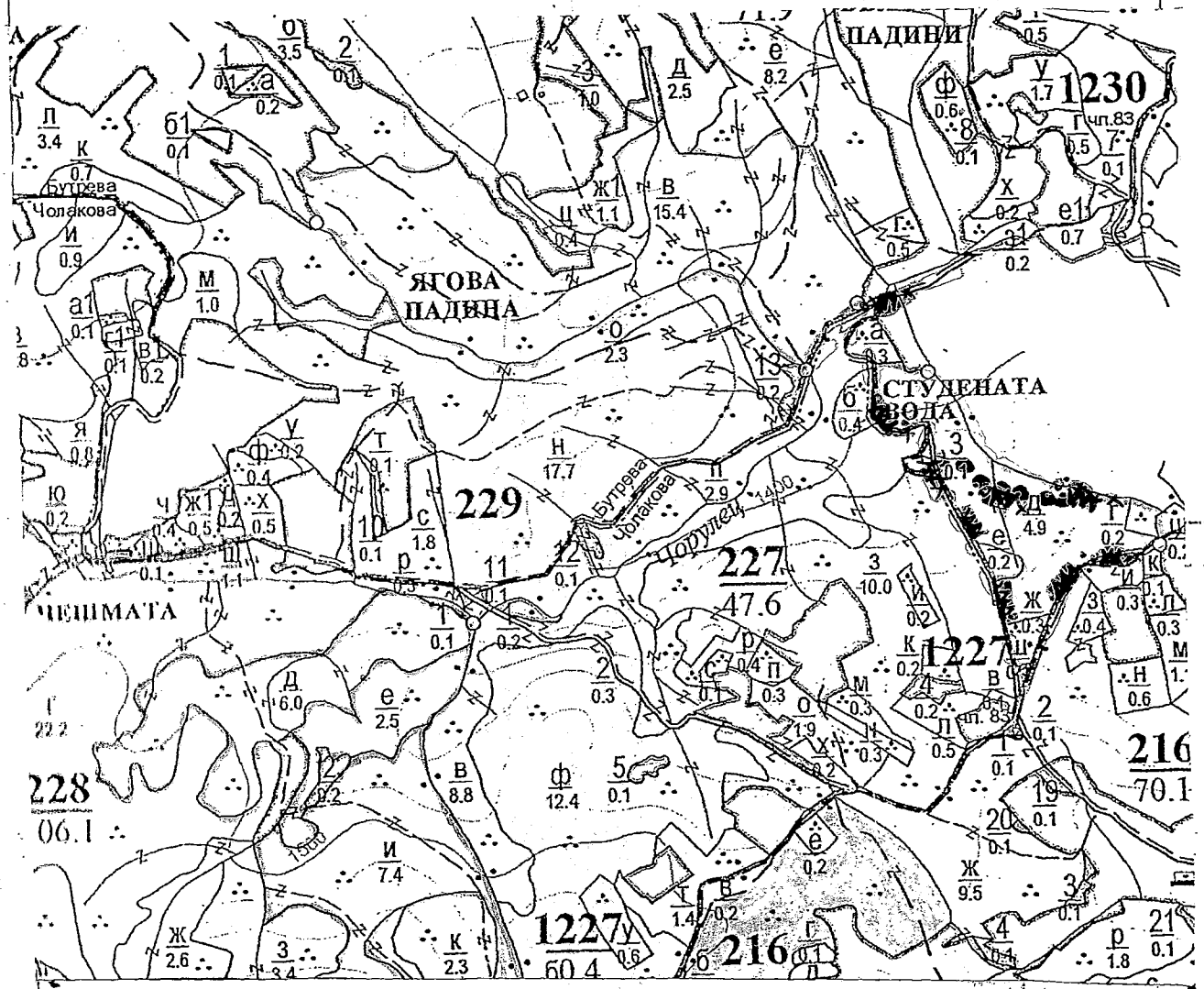

Легенда:

- проектирани коларски вр. извозни пътища
- съществуващи извозни пътища
- съществуващ автомобилен път
- технологична просека
- насаждение
- място за отпадъци
- проектирани тракторни вр. извозни пътища
- временен склад Чорулец
- трасе на въжена линия
- проектиран автомобилен път
- немаркирана част
- място за смяна на ГСМ

II. Характеристика на насаждението

1.Вид на сечта ...Прочистване..... / интензивност ...15%
Втори вид сеч ..... / интензивност .....%
2.Площ на подотдела ...4,9... ха. Размер на сечището ...4,9... ха.
3.Състав по план/програма ...6 бор 10 смър2 ... действителен ...6 бор 10 смър2...
4.Запас на 1 ха: с клони 331 куб.м/ха , без клони 298 куб. м/ха.
5.Среден наклон на терена ...22... градуса.
6.Очакван добив от маркираната дървесина ...185... лежаща маса, куб.м.

дърв. вид / категория	бор	смър			дърв. вид / категория	бор	смър			дърв. вид / категория	бор	смър		
едра	38	20			дребна	3	3			върхина	8	7		
средна	55	24			дърва	23	19			отпад	17	9		

7.Наличие и характеристика на подраста преди сечта (състав, възраст, средна височина, % на покритие)
...Налични са смърчов подраст...

8.Средно извозно разстояние ...300...м.
9.Други характеристики на насаждението / *подчертава се вярното*/ – ВВододайна зона, горна граница на гората, скално-урвест терен с наклон над 30 °, защитна ивица на ЖП линия, защитна ивица край река, 200 м около хижа, техн. пр. борба с ерозия, Натура 2000, защитени територии, семепроизводствено н-я, ловностоп. територия, курортна гора, зелена зона, токовища, сватбовища, надлесни дървета, сервитути, защитени видове, описани в доклада за ГВКС, мъртва дървесина, биологично разнообразие и др.
...
ГВКС: ...ГВКС-2...
III. Технологични указания
1.Дървесината в насаждението да се добива при спазване на технологичната схема по т. I
2.Сечта ще се извършва с БМТ.
Кастренето на отсечените стъбла ще се извършва / *подчертава се вярното*/ - в сечище / на временен склад.
Разкрояването на стъблата ще се извършва / *подчертава се вярното*/ - в сечище / на временен склад.
3.Извозът от сечището до временните складове ще се осъществява с / *подчертава се вярното*/ - животинска тяга / трактор на цели стъбла / дълги секции / къси секции / сортименти / с влачене по терена / изцяло натоварени.
Ще се използват техники и технологии, които да не нарушават земната повърхност.
Пресичането на водните течения ще става перпендикулярно, като се изградят помощни съоръжения (мостове, проходи и скари) / Няма да се пресичат водни течения./ *подчертава се вярното*/.
4.Проектирани нови горски автомобилни пътища съгласно Наредба 5 за строителството в горските територии без промяна на предназначението им: дължина .....м. широчина .....м.
5.Изграждане и ремонт на временни извозни горски пътища:
5.1 Тракторни – разстояние между тях ...м (не по-малко от 40 м), дължина...м, широчина 4 м.
5.2 Коларски - разстояние между тях.....м (не по-малко от 40 м), дължина .....м, широчина ... м
6.Просеки за въжени линии: ...-... бр.
допустимо разстояние между просеките .....м., дължина .....м., широчина .....м.
7.Направа на технологични просеки .....бр.
допустимо разстояние между тях .....м., дължина .....м., широчина .....м.
8.Изграждане на нови временни складове (бр., площ в ха)
Брой складове ...2... бр., площ ...0,01...ха. Изграждането им ще става извън заливните зони на реките и пътното платно на горските пътища.
9.Мерки за опазване на оставащите на корен дървета, подраста, младиняка и почвата.
Дърветата, подлежащи на сеч, ще се повалят в посока, свободна от подраст, младиняк и стоящи дървета.
При извоза оставащите на корен дървета ще се опазват от нараняване.
10.Начини за почистване на сечището
...Събиране на дребния отпадък с сеч...
Няма да се допуска оставяне на остатъци от сечта на разстояние по-малко от 20 м от крайщата на пътното платно на пътищата от РПМ, на горските пътища, и на разстояние, не по-малко от 5 м от крайщата на останалите автомобилни пътища, както и да не попадат във водните течения.
11.Други указания:
Извозената на временните складове дървесина ще се окачествява, кубира, надписва и складира на лонгони без да се допира до стоящи дървета. Технологичната такава и дървата за огрев ще се подреждат на фигури.
Зареждането с ГСМ ще става само на определените за целта места. Всички горивосмазочни и битови отпадъци ежедневно ще се събират, изнасят извън горските територии и изхвърлят на определените за това места.
12.Всички операции по подготвителните и основните работи ще се извършват съгласно изискванията на Правилника за здравословни и безопасни условия на труд в горите и правилата за противопожарна безопасност в горите. Обектите се оборудват с противопожарни средства съгласно Наредба № 8 от 11.05.2012 г.

ЗАПОЗНАТ с технологичния план: ...../попълва се след издаването на позволителното за сеч/
Лицето по чл. 108, ал. 2 от ЗГ, на което е издадено позволително за сеч № .....
.....
/трите имена, подпис, дата/

Изготовил: Абдуллах Хрълин
/име, фамилия,/ подпис
дата: 07.07.23 г.,
№ и дата на удостоверението за упражняване на лесовъдска практика: 2814/10.05.125

Образец по чл. 53, ал. 6 от НС

Одобрил: Иван Минв. Чи
/име, фамилия,/ подпис
дата: 27.11.23 г.,
№ и дата на удостоверението за упражняване на лесовъдска практика: 9602/25.07.15

ТЕХНОЛОГИЧЕН ПЛАН № ....

За добив на дървесина от отдел 230 подотдел "Ф"
На ТП ДГС АЛАБАК /попълва се само за държавни гори/
Община Велинград; Землище Бутрева;
имот с (кадастрален идентификатор/КВС) №....., /попълва се само за недържавни гори/
I. Схема за добива на дървесина от насаждението

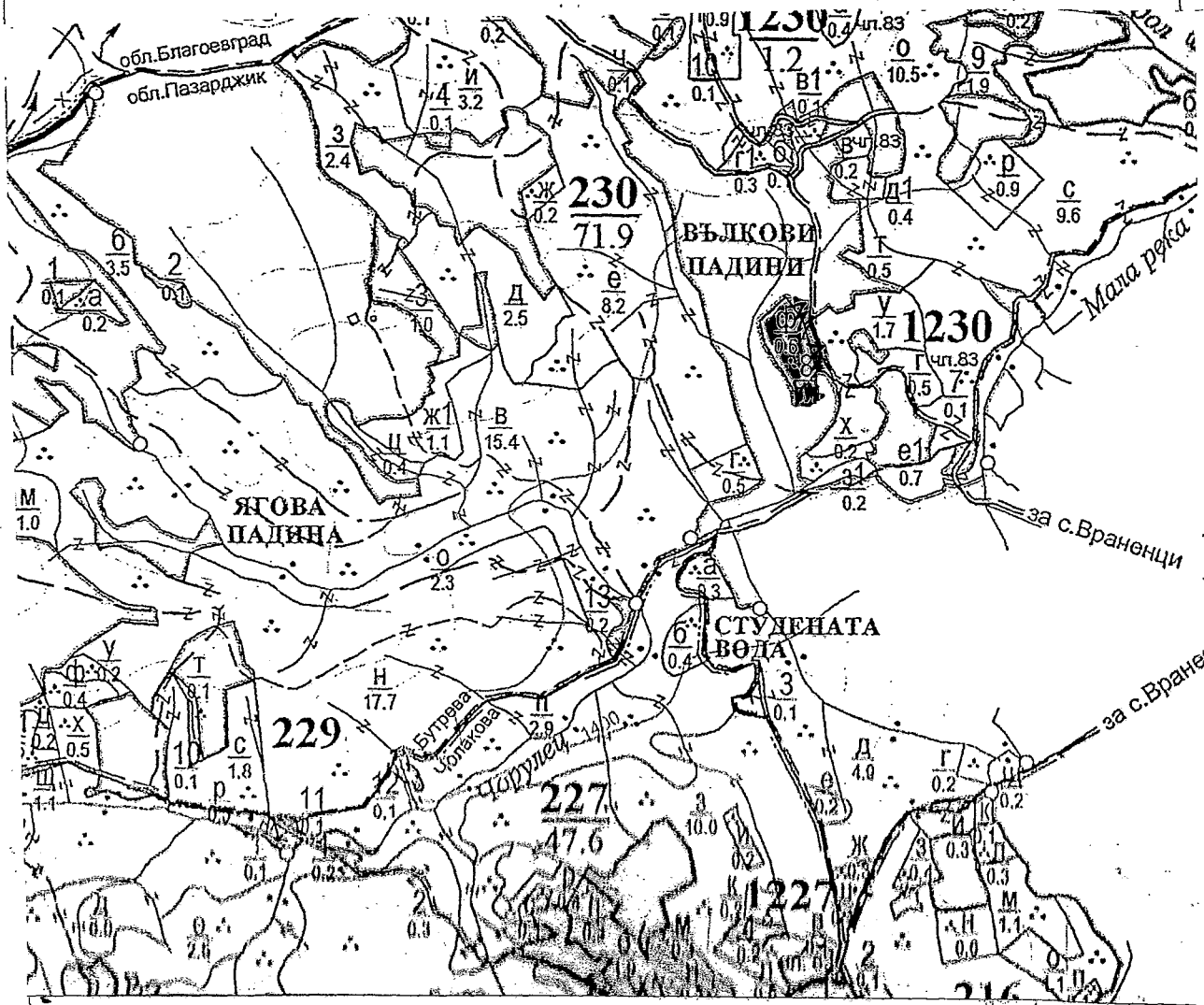

Легенда:

- проектирани коларски вр. извозни пътища
- съществуващи извозни пътища
- съществуващ автомобилен път
- технологична просека
- насаждение
- място за отпадъци
- проектирани тракторни вр. извозни пътища
- временен склад Мала река
- трасе на въжена линия
- проектиран автомобилен път
- немаркирана част
- място за смяна на ГСМ

II. Характеристика на насаждението

1.Вид на сечта ..... Пробирка ..... / интензивност 19 %

Втори вид сеч ..... / интензивност 15 %

2.Площ на подотдела ...0.6... ха. Размер на сечището ...0.6... ха.

3.Състав по план/програма ...бб-8 ... см-2 дейс...ителен ...бб-8 ... см-2...

4.Запас на 1 ха: с клони 227 бб ...50 см куб.м/ха, без клони 206 бб ...49 см куб. м/ха.

5.Среден наклон на терена ...18... градуса.

6.Очакван добив от маркираната дървесина ...27... лежаща маса, куб.м.

дърв. вид / категория	бб	см			дърв. вид / категория	бб	см			дърв. вид / категория	бб	см
едра	6	6			дребна	–				вършина	1	2
средна	5	5			дърва	2	3			от пад	2	2

7.Наличие и характеристика на подраста преди сечта (състав, възраст, средна височина, % на пок...

...няма наличие на подраст...

8.Средно извозно разстояние ...100... м.

9.Други характеристики на насаждението / подчертава се вярното/ – вододайна зона, горна гран... гората, скално-урвест терен с наклон над 30°, защитна ивица на ЖП линия, защитна ивица край река, около хижа, техн. пр. борба с ерозия, Натура 2000, защитени територии, семепроизводствено и-я, ловн... територия, курортна гора, зелена зона, токовища, сватбовища, надлесни дървета, сервитути, защитени в... описани в доклада за ГВКС, мъртва дървесина, биологично разнообразие и...

ГВКС: ...ГВКС-2...

III. Технологични указания

1.Дървесината в насаждението да се добива при опазване на технологичната схема по т. I

2.Сечта ще се извършва с БМТ.

Кастренето на отсечените стъбла ще се извършва / подчертава се вярното/ - в сечище / на временен склад.

Разкройването на стъблата ще се извършва / подчертава се вярното/ - в сечище / на временен склад.

3.Извозът от сечището до временните складове ще се осъществява с / подчертава се вярното/ - живот... тяга / трактор на цели стъбла / дълги секции / къси секции / сортименти / с влачене по терена / и... натоварени.

Ще се използват техники и технологии, които да не нарушават земната повърхност.

Пресичането на водните течения ще става перпендикулярно, като се изградят помощни съоръ... (мостове, проходи и скари) / Няма да се пресичат водни течения / подчертава се вярното/.

4.Проектирани нови горски автомобилни пътища съгласно Наредба 5 за строителството в горските тер... без промяна на предназначението им: дължина .....м, широчина .....м.

5.Изграждане и ремонт на временни извозни горски пътища:

5.1 Тракторни – разстояние между тях ...м (не по-малко от 40 м), дължина ...м, широчина 4 м.

5.2 Коларски - разстояние между тях.....м (не по-малко от 40 м), дължина .....м, широчина ... м

6.Просеки за въжени линии: ..... бр.

допустимо разстояние между просеките .....м., дължина .....м., широчина .....м.

7.Направа на технологични просеки .....бр.

допустимо разстояние между тях .....м., дължина .....м., широчина .....м.

8.Изграждане на нови временни складове (бр., площ в ха)

Брой складове ..... бр., площ .....ха. Изграждането им ще става извън заливните зони на реките и пъ... платно на горските пътища.

9.Мерки за опазване на оставащите на корен дървета, подраста, младинника и почвата.

Дърветата, подлежащи на сеч, ще се повалят в посока, свободна от подраст, младинник и стоящи дървета. При извоза оставащите на корен дървета ще се опазват от нараняване.

10.Начини за почистване на сечището

Събиране на отпадъчните на кубчини свое временно съв. сечта

Няма да се допуска оставяне на остатъци от сечта на разстояние по-малко от 20 м от кранщата на п... платно на пътищата от РПМ, на горските пътища, и на разстояние, не по-малко от 5 м от кранщ... останалите автомобилни пътища, както и да не попадат във водните течения.

11.Други указания:

Извозената на временните складове дървесина ще се окачествява, кубира, надписва и складира на л... без да се допира до стоящи дървета. Технологичната такава и дървата за огрев ще се подреждат на фигур... Зареждането с ГСМ ще става само на определените за целта места. Всички горивосмазочни и битови от... ежедневно ще се събират, изнасят извън горските територии и изхвърлят на определените за това места.

12.Всички операции по подготвителните и основните работи ще се извършват съгласно изнеквани... Правилника за здравословни и безопасни условия на труд в горите и правилата за противопо... безопасност в горите. Обектите се оборудват с противопожарни средства съгласно Наредба № 8 от 11.05.2...

ЗАПОЗНАТ с технологичния план ...../попълва се след издаването на позволителното за сеч/

Лицето по чл. 108, ал. 2 от ЗГ, на което е издадено позволително за сеч № .....