Образец по чл. 53, ал. 6 от НСГ

Одобрил:……
/име, фамилия и подпис/: ……

дата:……..г.,
№ и дата на удостоверението за упражняване на лесовъдска практика: ……

Утвърдил:……
име, фамилия,/ подпис: ……
/попълва се само в случаите на чл. 53, ал. 4 от НСГ/
дата:……..г.,
№ и дата на удостоверението за упражняване на лесовъдска практика: ……

ТЕХНОЛОГИЧЕН ПЛАН № 1

За добив на дървесина от отдел……**83**……подотдел……**а**……
На **ТП ДГС Пазарджик** */попълва се само за държавни гори/*
Община …Септември……; Землище ……Ветрен……;

I. Схема за добива на дървесина от насаждението

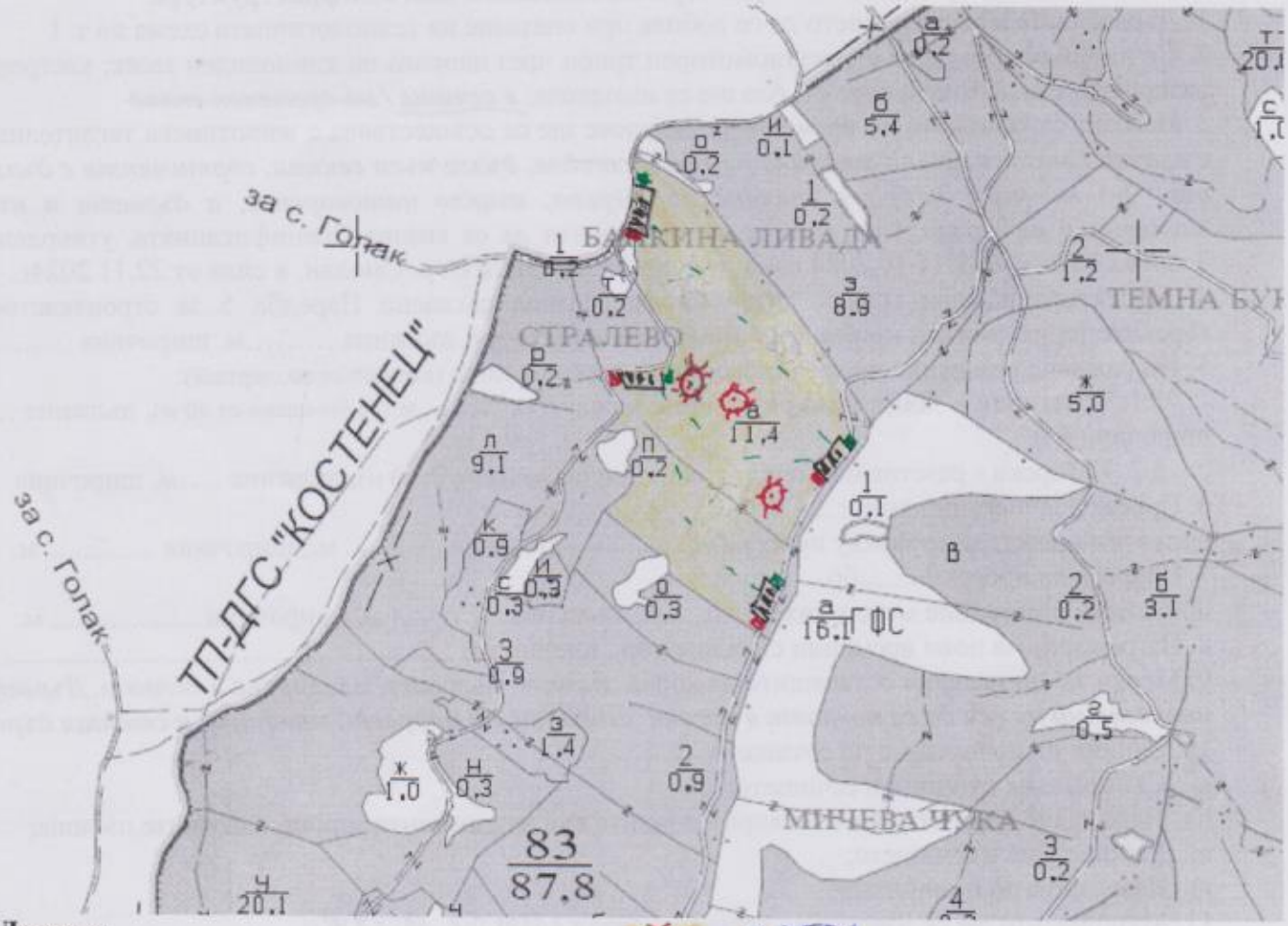

Легенда:

- ± ± ± ± проектирани коларски вр. извозни пътища
- съществуващи извозни пътища
- съществуващ автомобилен път
- просека
- – мясоза смяна на ГСМ
- – котел
- проектирани тракторни вр. извозни пътища
- ▲ ▲ ▲ временен склад
- xxxxxx трасе на въжена линия
- проектиран автомобилен път
- – мясоза отподаци

На схемата задължително се нанасят контурите на насаждението/имота, съществуващите и проектирани временни горски пътища, просеките, просеките за въжени линии, извозни пътища, временни складове както и връзката им със съществуващата автомобилна пътна мрежа.

II. Характеристика на насаждението

1.Вид на сечта ……постепенно – котловинна……/ интензивност 26…%
Втори вид сеч ……/ интензивност ……%
2.Площ на подотдела …11.4….ха Размер на сечището……11.4…… ха
3.Състав по план/програма……зоб10……, действителен……
4. Запас на 1 ха: с клони……98……куб.м/ха , без клони ……89……..куб. м/ха.
5. Среден наклон на терена …18……градуса.

6. Очакван добив от маркираната дървесина ....294.....лежаща маса, куб.м. **/в т.ч. изчислено по ГСП ...../**

дърв. вид / категория						дърв. вид / категория	385					
едра						дребна						върш-ина
средна						дърва	294					

7.Наличие и характеристика на подраста преди сечта (състав, възраст, средна височина, % на покритие) .ДБ10; сем. 500; m 0,5; h - 0,3 м; 50%.....

8. Средно извозно разстояние ...400 м...;

9. Други характеристики на насаждението (*токовища, сватбовища, надлесни дървета, сервитути, защитени територии, Натура 2000, защитени видове описани в доклада за гори с висока консервационна стойност, мъртва дървесина, вододайни зони, биологично разнообразие и др.*)

насаждението граничи ВИС1 - Защ зона BG0000304 (Гомак) местооб. 9170; ВИС2; ВИС 42 3

III. Технологични указания и параметри на технологичната инфраструктура

1. Дървесината в насаждението да се добива при спазване на технологичната схема по т. I

2. Сечта ще се извършва с бензиномоторен трион чрез направа на клиновиден засек; кастренето и разкройването на отсечените стъбла ще се извършва: ***в сечище / ~~на временен склад~~***

3. Извозът от сечището до временните складове ще се осъществява с животинска теглителна сила с ***влачка / механизирана техника на (цели стъбла, дълги/къси секции, сортименти с дължина от 2-5 м., чипс и др.; с влачене по терена, изцяло натоварени), а дървата и късите материали на самар***. При добива на сортименти да се спазва Спецификацията, утвърдена със Заповед № З-01-639/11.10.2024 г. на Директора на ЮЦДП, гр. Смолян, в сила от 22.11.2024г.

4. Проектирани нови горски автомобилни пътища съгласно Наредба 5 за строителството в горските територии без промяна на предназначението им: дължина .....м. широчина .....м.

5. Изграждане/ремонт на временни извозни горски пътища (вярното се подчертава):

5.1. Тракторни – допустимо разстояние между тях .....м (не по-малко от 40 м), дължина .....м, широчина 4 м.

5.2. Коларски - разстояние между тях.....м (не по-малко от 40 м), дължина .....м, широчина ... м

6. Просеки за въжени линии: ..... бр.
допустимо разстояние между просеките ..... м., дължина ..... м., широчина ..... м.

7. Направа на просеки .....бр.
допустимо разстояние между тях .....м., дължина .....м., широчина ..... м.

8. Изграждане на нови временни складове (бр., площ в ха) .....

9. Мерки за опазване на оставащите на корен дървета, подраста, младиняка и почвата. ***Дърветата подлежащи на сеч да се повалят в посока свободна от подраст, младиняк и стоящи дървета.***

10. Начини на почистване на сечището

а) Събиране на купчини в сечището;
б) Нареждане на отпадъците по хоризонталите във вид на ленти или по извозните пътища;
в) Разхвърляне в сечището;
г) Изнасяне извън сечището.

11. Материалите ще се извозят до временен склад. Отд. 83, а' - 4бр.....

когато мястото на временния склад няма данни, позволяващи точното му определяне или попада извън мащаба на схемата по т. I, се посочват географските му координати в градуси, минути и секунди.

12. Други указания: Да се спазват разпоредбите на ЗГ, подзаконовите актове по прилагането му и изискванията на г. сертификация. Да се изнасят битовите отпадъци от сечището извън горските територии на определените за това места. Смяната на ГСМ също да се извършва на определените за това места.

13. Всички операции по подготвителните и основните работи да се извършват съгласно изискванията на Правилника за здравословни и безопасни условия на труд в горите и правилата за противопожарна безопасност в горите.

Изготвил: ..... Венцислав Зачев ..... */подпис, име и фамилия/*
дата: 21.11.2024 г.,
Място на издаване: гр. Смолян.....
№ и дата на удостоверението за упражняване на лесовъдска практика: 68.28/12.6.2012.....

ЗАПОЗНАТ с технологичния план: .....1...../попълва се след издаването на позволителното за сеч/
Лицето по чл. 108, ал. 2 от ЗГ, на което е издадено позволително за сеч № .....
.....
/ трите имена, подпис, дата/
№ и дата на удостоверението за упражняване на лесовъдска практика: .....

Приложение №3 към Заповед №372 от 22.04.2026 г. на Изпълнителния директор на ИАГ
Образец по чл. 53, ал. 6 от НСГ

Одобрил:.....
/име, фамилия и подпис/: .....

дата:.....г.,
№ и дата на удостоверението за упражняване на лесовъдска практика: .....

Утвърдил:.....
име, фамилия,/ подпис: .....
/попълва се само в случаите на чл. 53, ал. 4 от НСГ/
дата:.....г.,
№ и дата на удостоверението за упражняване на лесовъдска практика: .....

ТЕХНОЛОГИЧЕН ПЛАН № 1

За добив на дървесина от отдел.....**83**.....подотдел.....**б**.....
На **ТП ДГС Пазарджик** */попълва се само за държавни гори/*
Община .....Септември.....; Землище .....Вятрен.....;
имот с (кадастрален идентификатор/КВС) №....., */попълва се само за недържавни гори/*

I. Схема за добива на дървесина от насаждението

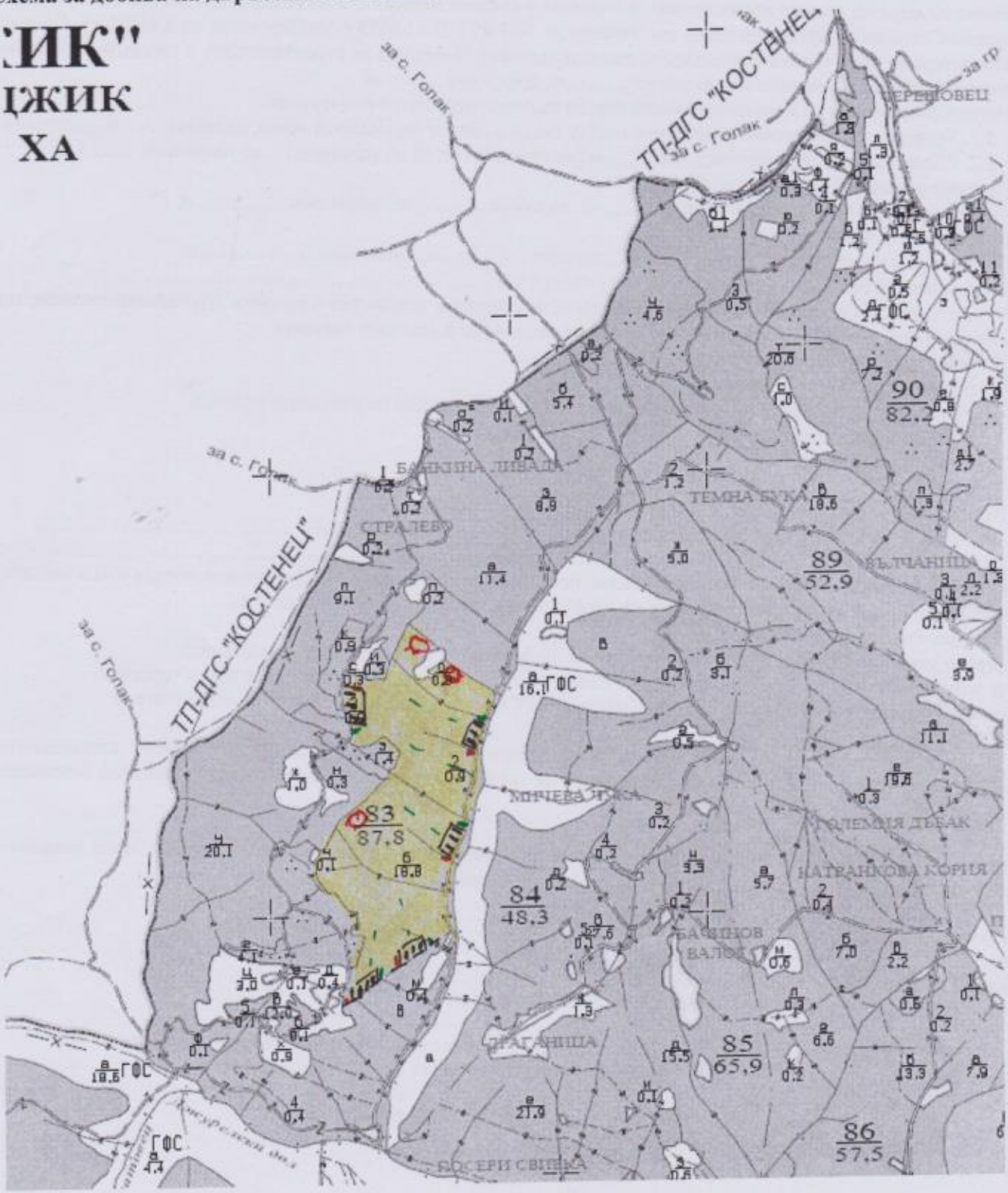

Легенда: — — съществуващ автом. път — котел

± ± ± ± проектирани коларски вр. извозни пътища	⇛⇛⇛⇛ проектирани тракторни вр. извозни пътища
— — — съществуващи извозни пътища	▲ ▲ ▲ временен склад
═══ съществуващ автомобилен път	xxxxxx трасе на въжена линия
∿∿∿∿∿ просека	=+=+=+= проектиран автомобилен път
място за смяна на ГСМ	място за отпадъци

На схемата задължително се нанасят контурите на насаждението/имота, съществуващите и проектирани временни горски пътища, просеките, просеките за въжени линии, извозни пътища, временни складове както и връзката им със съществуващата автомобилна пътна мрежа.

II. Технологични указания и параметри на технологичната инфраструктура

1. Дървесината в насаждението да се добива при спазване на технологичната схема по т. I
2. Сечта ще се извършва с бензиномоторен трион чрез направа на клиновиден засек; специализирана горска техника – харвестър; кастренето и разкройването на отсечените стъбла ще се извършва: ***в сечище / на временен склад***
3. Извозът от сечището до временните складове ще се осъществява с животинска теглителна сила с ***влачка / механизирана техника на (цели стъбла, дълги/къси секции, сортименти с дължина от 2-5 м., чипс и др.; с влачене по терена, изцяло натоварени), а дървата и късите материали на самар***. При добива на сортименти да се спазва Спецификацията, утвърдена със Заповед № З-01-897/03.11.2025 г. на Директора на ЮЦДП, гр. Смолян.
4. Проектирани нови горски автомобилни пътища съгласно Наредба 5 за строителството в горските територии без промяна на предназначението им: дължина ……м. широчина ……м.
5. Изграждане/ремонт на временни извозни горски пътища (вярното се подчертава):
   5.1. Тракторни – допустимо разстояние между тях .....м (не по-малко от 40 м), дължина ……м, широчина 4 м.
   5.2. Коларски - разстояние между тях.....м (не по-малко от 40 м), дължина ..…м, широчина ……. м
6. Просеки за въжени линии: ……. бр.
допустимо разстояние между просеките ..... м., дължина ..... м., широчина ..... м.
7. Направа на просеки .....бр.
допустимо разстояние между тях .....м., дължина ……м., широчина ..... м.
8. Изграждане на нови временни складове (бр., площ в ха) .....
9. Мерки за опазване на оставащите на корен дървета, подраста, младиняка и почвата. ***Дърветата подлежащи на сеч да се повалят в посока свободна от подраст, младиняк и стоящи дървета.***
10. Начини на почистване на сечището
а) Събиране на купчини в сечището;
б) Нареждане на отпадъците по хоризонталите във вид на ленти или по извозните пътища;
в) Разхвърляне в сечището;
г) Изнасяне извън сечището;
д) Раздробяване;
е) Разхвърляне върху новоизградените просеки.
11. Материалите ще се извозят до временен склад..отдел 83 „б" - 5 бр.……..
……
/когато мястото на временния склад няма данни, позволяващи точното му определяне или попада извън мащаба на схемата по т. I, се посочват географските му координати в градуси, минути и секунди./
12. Средно извозно разстояние …[illegible]…;
13. Други указания: Да се спазват разпоредбите на ЗГ, подзаконовите актове по прилагането му и изискванията на г. сертификация. Да се изнасят битовите отпадъци от сечището извън горските територии на определените за това места. Смяната на ГСМ също да се извършва на определените за това места.
14. Всички операции по подготвителните и основните работи да се извършват съгласно изискванията на Правилника за здравословни и безопасни условия на труд в горите и правилата за противопожарна безопасност в горите.

Известно ми е, че за посочени или попълнени неверни данни в настоящия документ нося наказателна отговорност по реда на Глава девета от Наказателния кодекс,

Изготвил: П. Венцислав Зимев …… */подпис, име и фамилия/*
дата:……..г.,
Място на издаване .гр. Пазарджик..
№ и дата на удостоверението за упражняване на лесовъдска практика: 6828/25.06.2012

ЗАПОЗНАТ с технологичния план: ……/попълва се след издаването на позволителното за сеч/
Лицето по чл. 108, ал. 2 от ЗГ, на което е издадено позволително за сеч № .....
……
/ трите имена, подпис, дата/
№ и дата на удостоверението за упражняване на лесовъдска практика: …….....

Приложение №3 към Заповед №372 от 22.04.2026 г. на Изпълнителния директор на ИАГ
Образец по чл. 53, ал. 6 от НСГ

Одобрил:.....
/име, фамилия и подпис/: .....

дата:.....г.,
№ и дата на удостоверението за упражняване на лесовъдска практика: .....

Утвърдил:.....
име, фамилия,/ подпис: .....
/попълва се само в случаите на чл. 53, ал. 4 от НСГ/
дата:.....г.,
№ и дата на удостоверението за упражняване на лесовъдска практика: .....

ТЕХНОЛОГИЧЕН ПЛАН № 1

За добив на дървесина от отдел.....**83**.....подотдел.....**в**.....
На **ТП ДГС Пазарджик** */попълва се само за държавни гори/*
Община .....Септември.....; Землище .....Варгел.....;
имот с (кадастрален идентификатор/КВС) №....., */попълва се само за недържавни гори/*

I. Схема за добива на дървесина от насаждението

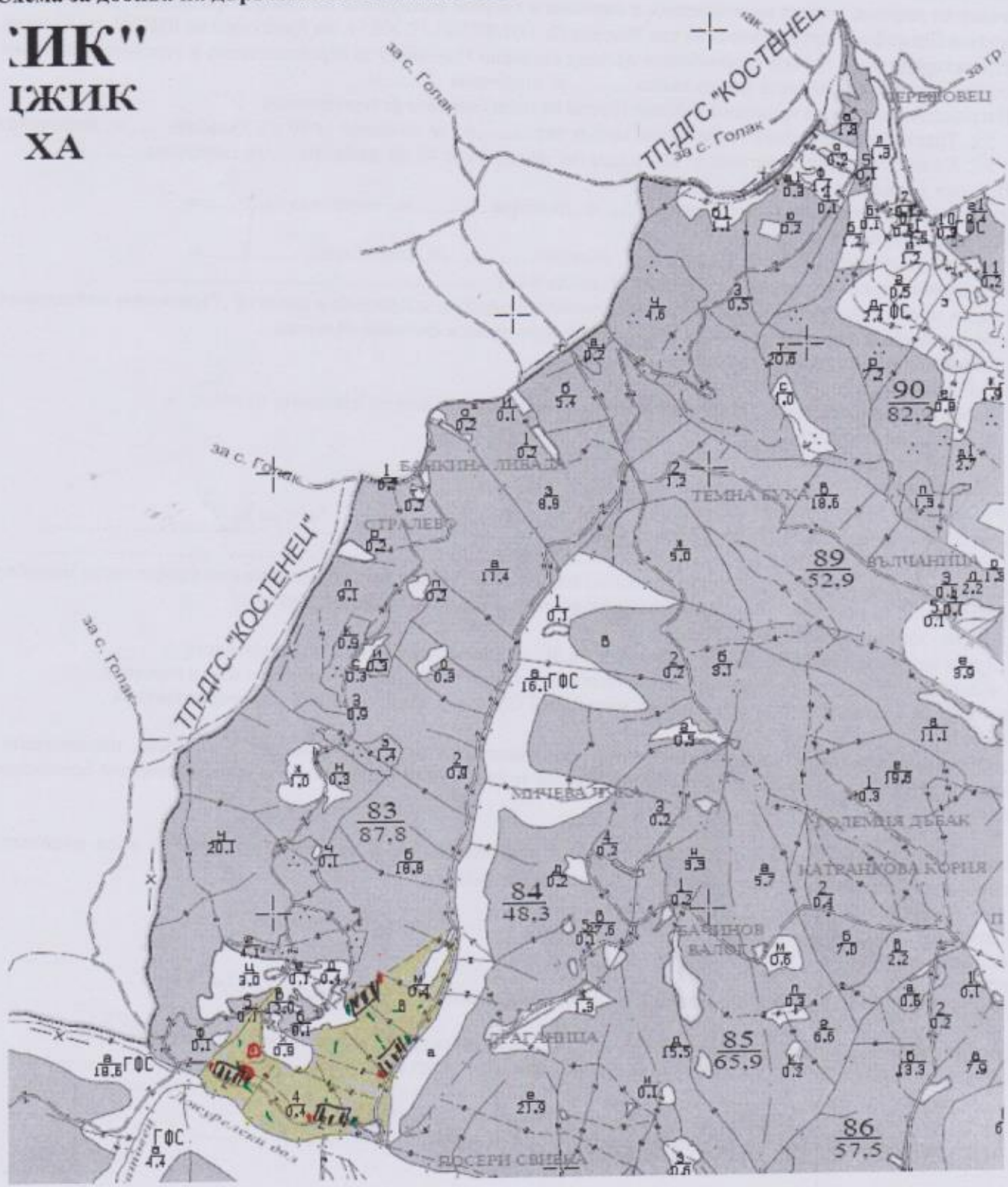

Легенда:

- ± ± ± ± проектирани коларски вр. извозни пътища
- - - - - - - съществуващи извозни пътища
- съществуващ автомобилен път
- просека
- място за смяна на ГСМ
- – котел
- проектирани тракторни вр. извозни пътища
- ▲ ▲ ▲ временен склад
- xxxxxx трасе на въжена линия
- =+=+=+= проектиран автомобилен път
- място за отпадъци

На схемата задължително се нанасят контурите на насаждението/имота, съществуващите и проектирани временни горски пътища, просеките, просеките за въжени линии, извозни пътища, временни складове както и връзката им със съществуващата автомобилна пътна мрежа.

II. Технологични указания и параметри на технологичната инфраструктура

1. Дървесината в насаждението да се добива при спазване на технологичната схема по т. I
2. Сечта ще се извършва с бензиномоторен трион чрез направа на клиновиден засек; специализирана горска техника – харвестър; кастренето и разкройването на отсечените стъбла ще се извършва: ***в сечище / на временен склад***
3. Извозът от сечището до временните складове ще се осъществява с животинска теглителна сила с ***влачка / механизирана техника на (цели стъбла, дълги/къси секции, сортименти с дължина от 2-5 м., чипс и др.; с влачене по терена, изцяло натоварени), а дървата и късите материали на самар***. При добива на сортименти да се спазва Спецификацията, утвърдена със Заповед № З-01-897/03.11.2025 г. на Директора на ЮЦДП, гр. Смолян.
4. Проектирани нови горски автомобилни пътища съгласно Наредба 5 за строителството в горските територии без промяна на предназначението им: дължина ……м. широчина ……м.
5. Изграждане/ремонт на временни извозни горски пътища (вярното се подчертава):
   5.1. Тракторни – допустимо разстояние между тях .....м (не по-малко от 40 м), дължина ……м, широчина 4 м.
   5.2. Коларски - разстояние между тях.....м (не по-малко от 40 м), дължина ..…м, широчина ……. м
6. Просеки за въжени линии: ……. бр.
допустимо разстояние между просеките ..... м., дължина ..... м., широчина ..... м.
7. Направа на просеки .....бр.
допустимо разстояние между тях .....м., дължина ……м., широчина ..... м.
8. Изграждане на нови временни складове (бр., площ в ха) .....
9. Мерки за опазване на оставащите на корен дървета, подраста, младиняка и почвата. ***Дърветата подлежащи на сеч да се повалят в посока свободна от подраст, младиняк и стоящи дървета.***
10. Начини на почистване на сечището
а) Събиране на купчини в сечището;
б) Нареждане на отпадъците по хоризонталите във вид на ленти или по извозните пътища;
в) Разхвърляне в сечището;
г) Изнасяне извън сечището;
д) Раздробяване;
е) Разхвърляне върху новоизградените просеки.
11. Материалите ще се извозят до временен склад…Отдел 83 „в" - 4 броя……
……
/когато мястото на временния склад няма данни, позволяващи точното му определяне или попада извън мащаба на схемата по т. I, се посочват географските му координати в градуси, минути и секунди./
12. Средно извозно разстояние ….400 м;
13. Други указания: Да се спазват разпоредбите на ЗГ, подзаконовите актове по прилагането му и изискванията на г. сертификация. Да се изнасят битовите отпадъци от сечището извън горските територии на определените за това места. Смяната на ГСМ също да се извършва на определените за това места.
14. Всички операции по подготвителните и основните работи да се извършват съгласно изискванията на Правилника за здравословни и безопасни условия на труд в горите и правилата за противопожарна безопасност в горите.

Известно ми е, че за посочени или попълнени неверни данни в настоящия документ нося наказателна отговорност по реда на Глава девета от Наказателния кодекс,

Изготвил: Т. Венцислав Зишев …… */подпис, име и фамилия/*
дата:……..г.
Място на издаване ..гр. Пазарджик…..
№ и дата на удостоверението за упражняване на лесовъдска практика: 6828/26.06.2012.

ЗАПОЗНАТ с технологичния план: ……/попълва се след издаването на позволителното за сеч/
Лицето по чл. 108, ал. 2 от ЗГ, на което е издадено позволително за сеч №.....
……
/ трите имена, подпис, дата/
№ и дата на удостоверението за упражняване на лесовъдска практика: …….....

Приложение №3 към Заповед №372 от 22.04.2026 г. на Изпълнителния директор на ИАГ

Образец по чл. 53, ал. 6 от НСГ

Одобрил:.....:.....
/име, фамилия и подпис/: .....

дата:.....г.,
№ и дата на удостоверението за упражняване на лесовъдска практика: .....

Утвърдил:.....
име, фамилия,/ подпис: .....
/попълва се само в случаите на чл. 53, ал. 4 от НСГ/
дата:.....г.,
№ и дата на удостоверението за упражняване на лесовъдска практика: .....

ТЕХНОЛОГИЧЕН ПЛАН № 1

За добив на дървесина от отдел.....**83**.....подотдел.....**у**.....
На **ТП ДГС Пазарджик** */попълва се само за държавни гори/*
Община .....Септември.....; Землище .....Ветрен.....;
имот с (кадастрален идентификатор/КВС) №....., */попълва се само за недържавни гори/*

I. Схема за добива на дървесина от насаждението

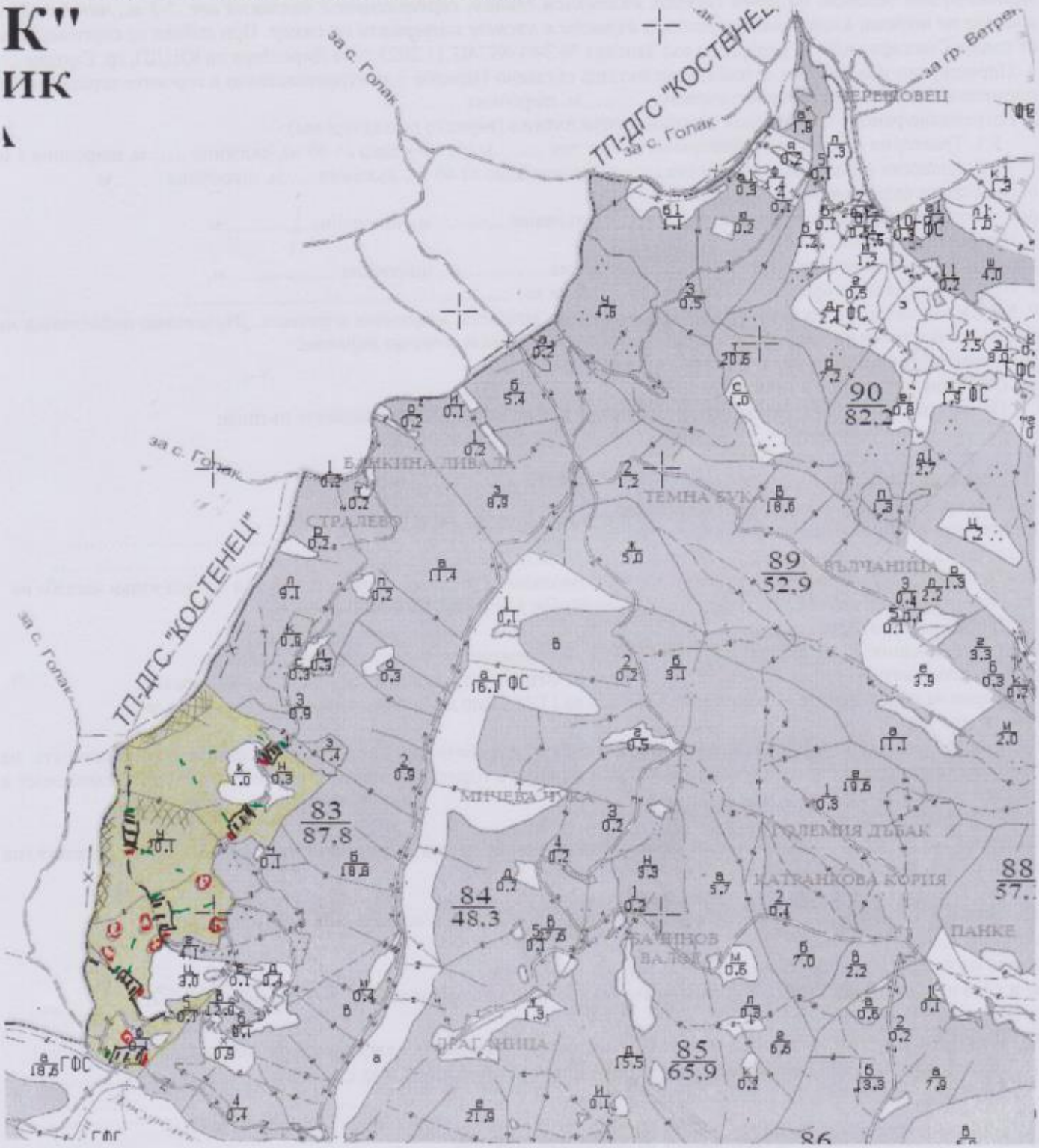

Легенда:

± ± ± ± проектирани коларски вр. извозни пътища

- - - - - - - съществуващи извозни пътища

съществуващ автомобилен път

просека

....

» » » » проектирани тракторни вр. извозни пътища

▲ ▲ ▲ временен склад

xxxxxx трасе на въжена линия

проектиран автомобилен път

....

На схемата задължително се нанасят контурите на насаждението/имота, съществуващите и проектирани временни горски пътища, просеките, просеките за въжени линии, извозни пътища, временни складове както и връзката им със съществуващата автомобилна пътна мрежа.

II. Технологични указания и параметри на технологичната инфраструктура

1. Дървесината в насаждението да се добива при спазване на технологичната схема по т. I
2. Сечта ще се извършва с бензиномоторен трион чрез направа на клиновиден засек; специализирана горска техника – харвестър; кастренето и разкройването на отсечените стъбла ще се извършва: ***в сечище / на временен склад***
3. Извозът от сечището до временните складове ще се осъществява с животинска теглителна сила с ***влачка / механизирана техника на (цели стъбла, дълги/къси секции, сортименти с дължина от 2-5 м., чипс и др.; с влачене по терена, изцяло натоварени), а дървата и късите материали на самар***. При добива на сортименти да се спазва Спецификацията, утвърдена със Заповед № 3-01-897/03.11.2025 г. на Директора на ЮЦДП, гр. Смолян.
4. Проектирани нови горски автомобилни пътища съгласно Наредба 5 за строителството в горските територии без промяна на предназначението им: дължина ……м. широчина ……м.
5. Изграждане/ремонт на временни извозни горски пътища (вярното се подчертава):
   5.1. Тракторни – допустимо разстояние между тях .....м (не по-малко от 40 м), дължина ……м, широчина 4 м.
   5.2. Коларски - разстояние между тях.....м (не по-малко от 40 м), дължина .....м, широчина ……. м
6. Просеки за въжени линии: ……. бр.
допустимо разстояние между просеките ..... м., дължина ..... м., широчина ..... м.
7. Направа на просеки .....бр.
допустимо разстояние между тях .....м., дължина ……м., широчина ..... м.
8. Изграждане на нови временни складове (бр., площ в ха) .....
9. Мерки за опазване на оставащите на корен дървета, подраста, младиняка и почвата. ***Дърветата подлежащи на сеч да се повалят в посока свободна от подраст, младиняк и стоящи дървета.***
10. Начини на почистване на сечището
а) Събиране на купчини в сечището;
б) Нареждане на отпадъците по хоризонталите във вид на ленти или по извозните пътища;
в) Разхвърляне в сечището;
г) Изнасяне извън сечището;
д) Раздробяване;
е) Разхвърляне върху новоизградените просеки.
11. Материалите ще се извозят до временен склад……
……
/когато мястото на временния склад няма данни, позволяващи точното му определяне или попада извън мащаба на схемата по т. I, се посочват географските му координати в градуси, минути и секунди./
12. Средно извозно разстояние …..;
13. Други указания: Да се спазват разпоредбите на ЗГ, подзаконовите актове по прилагането му и изискванията на г. сертификация. Да се изнасят битовите отпадъци от сечището извън горските територии на определените за това места. Смяната на ГСМ също да се извършва на определените за това места.
14. Всички операции по подготвителните и основните работи да се извършват съгласно изискванията на Правилника за здравословни и безопасни условия на труд в горите и правилата за противопожарна безопасност в горите.

Известно ми е, че за посочени или попълнени неверни данни в настоящия документ нося наказателна отговорност по реда на Глава девета от Наказателния кодекс,

Изготвил:…… …….....…… */подпис, име и фамилия/*
дата:……..г.,
Място на издаване ……..
№ и дата на удостоверението за упражняване на лесовъдска практика: ……..

ЗАПОЗНАТ с технологичния план: ……/попълва се след издаването на позволителното за сеч/
Лицето по чл. 108, ал. 2 от ЗГ, на което е издадено позволително за сеч № .....
……
/ трите имена, подпис, дата/
№ и дата на удостоверението за упражняване на лесовъдска практика: ……