Образец по чл. 53, ал. 6 от НСГ

Изготвил: Хр. Бахчеванов

/име, фамилия,/ подпис: .....
дата: 5.12.....201.9....г.
№ и дата на удостоверението за упражняване на лесовъдска практика: 7722/10.09.2012

Одобрил: инж. Николай Тодоров

име, фамилия,/ подпис: .....
дата: 06.12.....20.19.г.
№ и дата на удостоверението за упражняване на лесовъдска практика: 12236/.7.01.2016 г.

ТЕХНОЛОГИЧЕН ПЛАН № 1

За добив на дървесина от отдел **31** подотдел **д**
На **ТП ДГС - Първомай** */попълва се само за държавни гори/*
Община **Първомай** ; Землище **с. Брягово**
имот с (кадастрален идентификатор/КВС) №....., */попълва се само за недържавни гори/*

I. Схема за добива на дървесина от насаждението

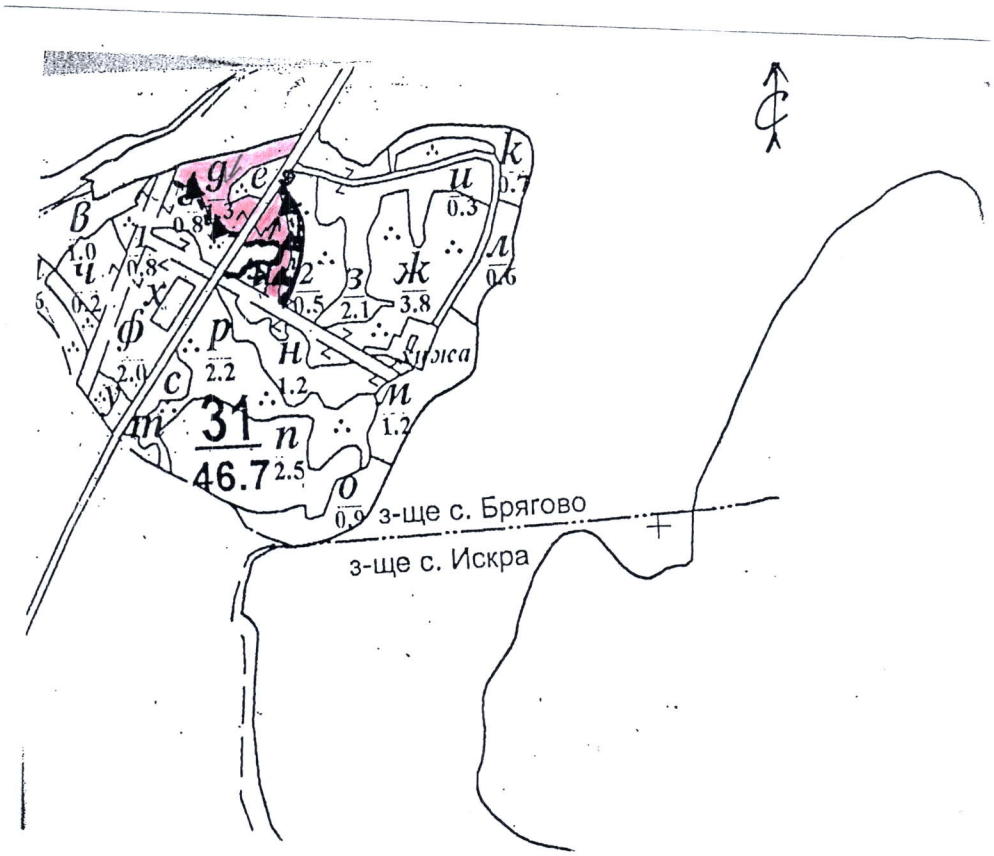

Легенда:

- проектирани коларски вр. извозни пътища
- съществуващи извозни пътища
- съществуващ автомобилен път
- технологична просека
- Посока на извоз
- Място за отпадаци
- проектирани тракторни вр. извозни пътища
- временен склад
- трасе на въжена линия
- проектиран автомобилен път
- .....
- граница с имота - зим. дом

На схемата задължително се нанасят контурите на насаждението/имота, съществуващите и проектирани временни горски пътища, технологичните просеки, просеките за въжени линии, извозни пътища, временни складове както и връзката им със съществуващата автомобилна пътна мрежа.

II. Характеристика на насаждението

1.Вид на сечта: **Постепенно котловинна** / интензивност **25** %
Втори вид сеч ..... / интензивност **.....**%
2.Площ на подотдела **1,3** ха Размер на сечището **1,3** ха
3. Състав по план/програма– **бл10, цр-,ак- /дря8,гло2 ,**действителен — **бл10, цр-,ак- /дря8,гло2,кгбр**
5. Запас на 1 ха: с клони **177** куб.м/ха , без клони **164** куб. м/ха.
6. Среден наклон на терена **5** градуса.
7. Очакван добив от маркираната дървесина **54** лежаща маса, куб.м.

дърв. вид / категория	бл			дърв. вид / категория	бл	кгбр					Бл,кгбр	
едра	**2**			дребна	**-**	**-**						
средна	**7**			дърва	**44**	**1**					върши на	**5**

8.Наличие и характеристика на подраста преди сечта (състав, възраст, средна височина, % на покритие)- **бл10,цр- с.ест. възраст – 4, пълнота-1.0 h-0,1**
9. Средно извозно разстояние **50** м;
10. Други характеристики на насаждението (*токовища, сватбовища, надлесни дървета, сервитути, защитени територии, Натура 2000, защитени видове описани в доклада за гори с висока консервационна стойност, мъртва дървесина, вододайни зони, биологично разнообразие и др.)* **насаждението от отдел 31 „д“ попада в защитена зона по Натура2000 BG 0001031 Защитена зона „ Родопи – Средни „ за опазване на природните местообитания и местообитанията на видовете.**

III. Технологични указания

1. Дървесината в насаждението да се добива при спазване на технологичната схема по т. I
2. Сечта ще се извършва с (моторен трион, ръчно, машини; кастренето на отсечените стъбла се извършва: в сечище, на временен склад) - **моторен трион, кастренето и разкрояването на отсечените стъбла ще се извършва в сечището.**
3. Извозът от сечището до временните складове ще се осъществява с – **животинска сила тех. дървесина и дърва на самар изцяло натоварени, сортименти от 2 и 3 кл. С колесар /влачка с влачене по терена** на (цели стъбла, дълги/къси секции, **сортименти,** чипс и др.; **с влачене по терена, изцяло натоварени) на сортименти дърва и тех. дървесина изцяло натоварени на самар. сортименти от 2 и 3 кл. С колесар /влачка с влачене по терена**
4. Проектирани нови горски автомобилни пътища съгласно Наредба 5 за строителството в горските територии без промяна на предназначението им: дължина .....м. широчина .....м.
5.Изграждане и ремонт на временни извозни горски пътища:.....
5.1 Тракторни – допустимо разстояние между тях .....м (не по-малко от 40 м), дължина .....м, широчина 4 м.
5.2 Коларски - разстояние между тях.....м (не по-малко от 40 м), дължина .....м, широчина ... м
6. Просеки за въжени линии: ..... бр.
допустимо разстояние между просеките ..... м., дължина ..... м., широчина ..... м.
7. Направа на технологични просеки .....бр.
допустимо разстояние между тях .....м., дължина .....м., широчина ..... м.
8. Изграждане на нови временни складове (бр., площ в ха) **ще се използват оширенията на съществуващи извозни горски пътища за временни складове - бр**.
9. Мерки за опазване на оставащите на корен дървета, подраста, младиняка и почвата –
При сечта и извоза да се опазват короните и стъблата на оставащите на корен дървета от механични повреди. Да се поставят защитни средсва по стъблата на оставащите на корен дървета при извоза. Правилно определяне посоката на поваляне. При сечта и извоза да се опазва подраста и почвата от повреди.
10. Начини за почистване на сечището: **събиране на върхината на купчини в сечището**
11. Други указан. **Да се обозначи сечището с предопредителни и информационни табели, . Да не се допуска висока сеч Да се спазва наредба № 8 за сечите в горитеДа се изнасят битовите отпадъци от сечището извън горските територии на определените за това места.**
12. Всички операции по подготвителните и основните работи да се извършват съгласно изискванията на Правилника за здравословни и безопасни условия на труд в горите и правилата за противопожарна безопасност в горите.

ЗАПОЗНАТ с технологичния план: ...../попълва се след издаването на позволителното за сеч/
Лицето по чл. 108, ал. 2 от ЗГ, на което е издадено позволително за сеч № .....
.....
/ трите имена, подпис, дата - /
№ и дата на удостоверението за упражняване на лесовъдска практика: .....

Образец по чл. 53, ал. 6 от НСГ

Изготвил: Хр. Бахчеванов

/име, фамилия,/ подпис: .....
дата: 05.12.....2019...г.
№ и дата на удостоверението за упражняване на лесовъдска практика: 7722/10.09.2012

Одобрил: инж. Николай Тодоров

име, фамилия,/ подпис: .....
дата: 06.12.....20.19..г.
№ и дата на удостоверението за упражняване на лесовъдска практика: 12236 / 7.01.2016г.

ТЕХНОЛОГИЧЕН ПЛАН № 1

За добив на дървесина от отдел **31** подотдел **з**
На **ТП ДГС - Първомай** */попълва се само за държавни гори/*
Община **Първомай** ; Землище **с. Брягово**
имот с (кадастрален идентификатор/КВС) №....., */попълва се само за недържавни гори/*

I. Схема за добива на дървесина от насаждението

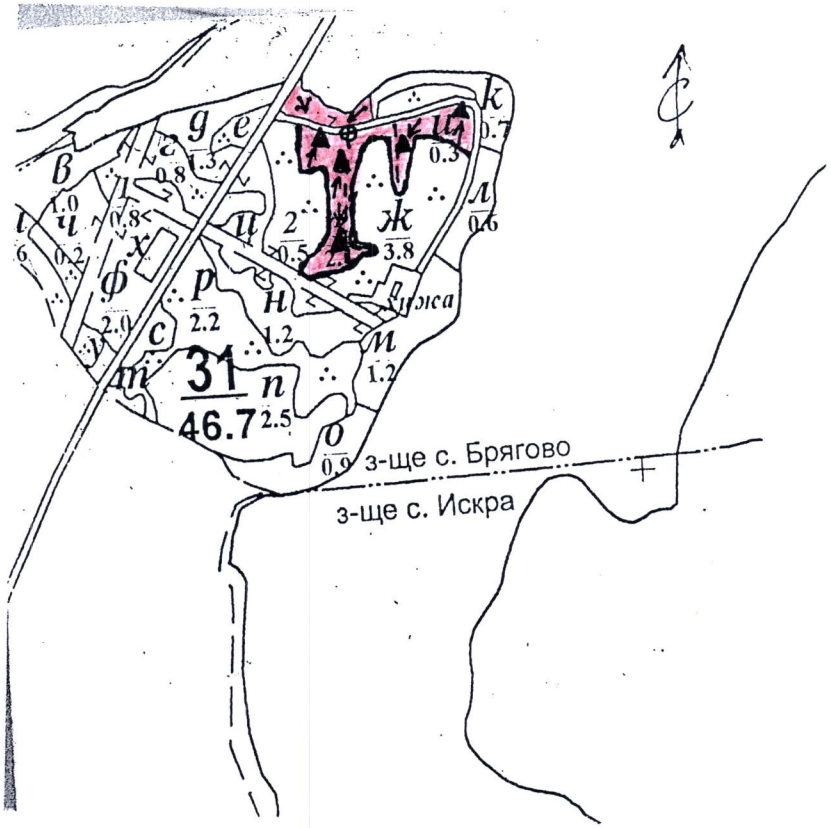

Легенда:

- ± ± ± ± проектирани коларски вр. извозни пътища
- ------ съществуващи извозни пътища
- съществуващ автомобилен път
- технологична просека
- Посока на извоз
- Място за отпадаци
- »»»»» проектирани тракторни вр. извозни пътища
- ▲ ▲ ▲ временен склад
- xxxxxx трасе на въжена линия
- =+=+=+= проектиран автомобилен път
- ..... граница с имота - зем. земи

На схемата задължително се нанасят контурите на насаждението/имота, съществуващите и проектирани временни горски пътища, технологичните просеки, просеките за въжени линии, извозни пътища, временни складове както и връзката им със съществуващата автомобилна пътна мрежа.

II. Характеристика на насаждението

1.Вид на сечта: **Постепенно котловинна** / интензивност **25** %
Втори вид сеч ..... / интензивност **.....**%
2.Площ на подотдела **2,1** ха Размер на сечището **2,1** ха
3. Състав по план/програма– **бл10, цр-, /мжд10,**действителен — **бл10, цр-, /мжд10**
5. Запас на 1 ха: с клони **152** куб.м/ха , без клони **136** куб. м/ха.
6. Среден наклон на терена **3** градуса.
7. Очакван добив от маркираната дървесина **72** лежаща маса, куб.м.

дърв. вид / категория	бл			дърв. вид / категория	бл						Бл,	
едра	**4**			дребна	**-**						върши на	**6**
средна	**11**			дърва	**57**							

8.Наличие и характеристика на подраста преди сечта (състав, възраст, средна височина, % на покритие)- **бл10,цр- с.ест. възраст – 5, пълнота-1 h-0,2**
9. Средно извозно разстояние **50** м;
10. Други характеристики на насаждението (*токовища, сватбовища, надлесни дървета, сервитути, защитени територии, Натура 2000, защитени видове описани в доклада за гори с висока консервационна стойност, мъртва дървесина, вододайни зони, биологично разнообразие и др.)* **насаждението от отдел 31 „з“ попада в защитена зона по Натура2000 BG 0001031 Защитена зона „ Родопи – Средни „ за опазване на природните местообитания и местообитанията на видовете.**

III. Технологични указания

1. Дървесината в насаждението да се добива при спазване на технологичната схема по т. I
2. Сечта ще се извършва с (моторен трион, ръчно, машини; кастренето на отсечените стъбла се извършва: в сечище, на временен склад) - **моторен трион, кастренето и разкрояването на отсечените стъбла ще се извършва в сечището.**
3. Извозът от сечището до временните складове ще се осъществява с – **животинска сила тех. дървесина и дърва на самар изцяло натоварени, сортименти от 2 и 3 кл. С колесар /влачка с влачене по терена** на (цели стъбла, дълги/къси секции, **сортименти,** чипс и др.; **с влачене по терена, изцяло натоварени) на сортименти дърва и тех. дървесина изцяло натоварени на самар. сортименти от 2 и 3 кл. С колесар /влачка с влачене по терена**
4. Проектирани нови горски автомобилни пътища съгласно Наредба 5 за строителството в горските територии без промяна на предназначението им: дължина .....м. широчина .....м.
5.Изграждане и ремонт на временни извозни горски пътища:.....
5.1 Тракторни – допустимо разстояние между тях .....м (не по-малко от 40 м), дължина .....м, широчина 4 м.
5.2 Коларски - разстояние между тях.....м (не по-малко от 40 м), дължина .....м, широчина ... м
6. Просеки за въжени линии: ..... бр.
допустимо разстояние между просеките ..... м., дължина ..... м., широчина ..... м.
7. Направа на технологични просеки .....бр.
допустимо разстояние между тях .....м., дължина .....м., широчина ..... м.
8. Изграждане на нови временни складове (бр., площ в ха) **ще се използват оширенията на съществуващи извозни горски пътища за временни складове - бр**.
9. Мерки за опазване на оставащите на корен дървета, подраста, младиняка и почвата – **При сечта и извоза да се опазват короните и стъблата на оставащите на корен дървета от механични повреди. Да се поставят защитни средсва по стъблата на оставащите на корен дървета при извоза. Правилно определяне посоката на поваляне. При сечта и извоза да се опазва подраста и почвата от повреди.**
10. Начини за почистване на сечището: **събиране на върша на купчини в сечището**
11. Други указан. **Да се обозначи сечището с предопредителни и информационни табели, . Да не се допуска висока сеч Да се спазва наредба № 8 за сечите в горитеДа се изнасят битовите отпадъци от сечището извън горските територии на определените за това места.**
12. Всички операции по подготвителните и основните работи да се извършват съгласно изискванията на Правилника за здравословни и безопасни условия на труд в горите и правилата за противопожарна безопасност в горите.

ЗАПОЗНАТ с технологичния план: ...../попълва се след издаването на позволителното за сеч/
Лицето по чл. 108, ал. 2 от ЗГ, на което е издадено позволително за сеч № .....
.....
/ трите имена, подпис, дата - /
№ и дата на удостоверението за упражняване на лесовъдска практика: .....

Образец по чл. 53, ал. 6 от НСГ

Изготвил: Хр. Бахчеванов

/име, фамилия,/ подпис: .....
дата: 05.12.....2019.....г.
№ и дата на удостоверението за упражняване на лесовъдска практика: 7722/10.09.2012

Одобрил: инж. Николай Георгиев

име, фамилия,/ подпис: .....
дата: 06.12.....2019.....г.
№ и дата на удостоверението за упражняване на лесовъдска практика: 12236/07.01.2016г.

ТЕХНОЛОГИЧЕН ПЛАН № 1

За добив на дървесина от отдел **31** подотдел **н**
На **ТП ДГС - Първомай** */попълва се само за държавни гори/*
Община **Първомай** ; Землище **с. Брягово**
имот с (кадастрален идентификатор/КВС) №....., */попълва се само за недържавни гори/*

I. Схема за добива на дървесина от насаждението

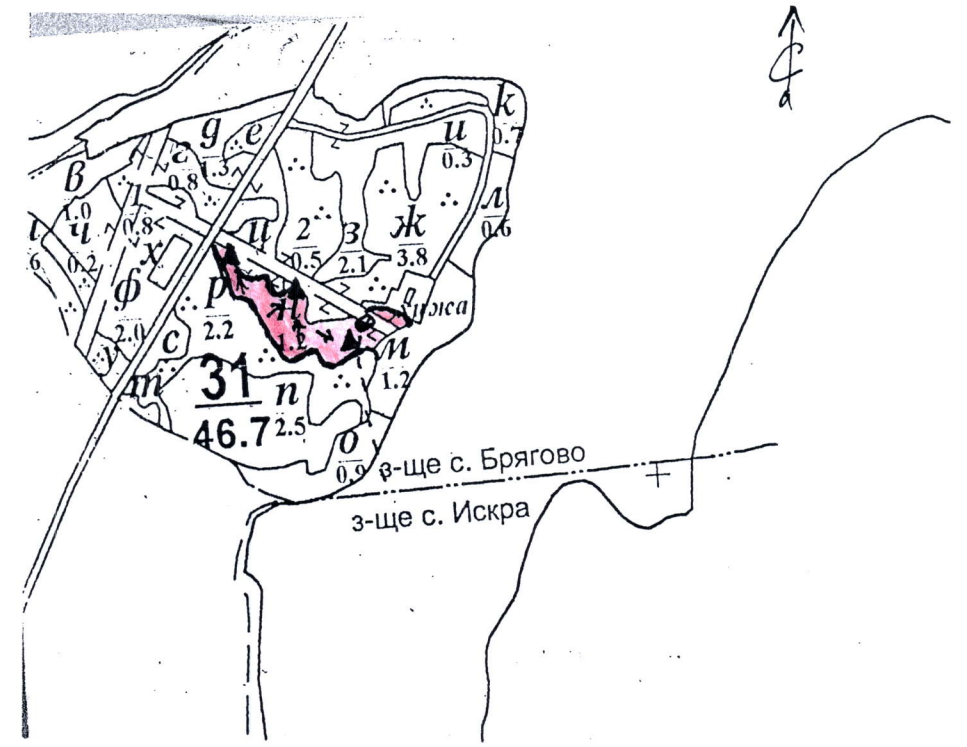

Легенда:

- ± ± ± ± проектирани коларски вр. извозни пътища
- ------ съществуващи извозни пътища
- съществуващ автомобилен път
- технологична просека
- Посока на извоз
- Място за отпадаци
- »»»»»» проектирани тракторни вр. извозни пътища
- ▲ ▲ ▲ временен склад
- xxxxxx трасе на въжена линия
- проектиран автомобилен път
- ..... граница със съседния имот - зем. земи

На схемата задължително се нанасят контурите на насаждението/имота, съществуващите и проектирани временни горски пътища, технологичните просеки, просеките за въжени линии, извозни пътища, временни складове както и връзката им със съществуващата автомобилна пътна мрежа.

II. Характеристика на насаждението

1.Вид на сечта: **Постепенно котловинна** / интензивност **25** %
Втори вид сеч ..... / интензивност .....%
2.Площ на подотдела **1,2** ха Размер на сечището **1,2** ха
3. Състав по план/програма– **бл9, цр1, пляс /мжд10,**действителен — **бл9, цр1, пляс /мжд10**
5. Запас на 1 ха: с клони **167** куб.м/ха , без клони **155** куб. м/ха.
6. Среден наклон на терена **2** градуса.
7. Очакван добив от маркираната дървесина **54** лежаща маса, куб.м.

дърв. вид / категория	бл			дърв. вид / категория	бл	цр					Бл,цр	
едра	**2**			дребна	**-**						вършина	**2**
средна	**10**			дърва	**36**	**6**						

8.Наличие и характеристика на подраста преди сечта (състав, възраст, средна височина, % на покритие)- **бл10,цр- с.ест. възраст – 5, пълнота-1 h-0,2**
9. Средно извозно разстояние **50** м;
10. Други характеристики на насаждението (*токовища, сватбовища, надлесни дървета, сервитути, защитени територии, Натура 2000, защитени видове описани в доклада за гори с висока консервационна стойност, мъртва дървесина, вододайни зони, биологично разнообразие и др.)* **насаждението от отдел 31 „д“ попада в защитена зона по Натура2000 BG 0001031 Защитена зона „ Родопи – Средни „ за опазване на природните местообитания и местообитанията на видовете.**

III. Технологични указания

1. Дървесината в насаждението да се добива при спазване на технологичната схема по т. I
2. Сечта ще се извършва с (моторен трион, ръчно, машини; кастренето на отсечените стъбла се извършва: в сечище, на временен склад) - **моторен трион, кастренето и разкроиването на отсечените стъбла ще се извършва в сечището.**
3. Извозът от сечището до временните складове ще се осъществява с – **животинска сила тех. дървесина и дърва на самар изцяло натоварени, сортименти от 2 и 3 кл. С колесар /влачка с влачене по терена** на (цели стъбла, дълги/къси секции, **сортименти,** чипс и др.; **с влачене по терена, изцяло натоварени) на сортименти дърва и тех. дървесина изцяло натоварени на самар. сортименти от 2 и 3 кл. С колесар /влачка с влачене по терена**
4. Проектирани нови горски автомобилни пътища съгласно Наредба 5 за строителството в горските територии без промяна на предназначението им: дължина .....м. широчина .....м.
5.Изграждане и ремонт на временни извозни горски пътища:.....
5.1 Тракторни – допустимо разстояние между тях .....м (не по-малко от 40 м), дължина .....м, широчина 4 м.
5.2 Коларски - разстояние между тях.....м (не по-малко от 40 м), дължина .....м, широчина ... м
6. Просеки за въжени линии: ..... бр.
допустимо разстояние между просеките ..... м., дължина ..... м., широчина ..... м.
7. Направа на технологични просеки .....бр.
допустимо разстояние между тях .....м., дължина .....м., широчина ..... м.
8. Изграждане на нови временни складове (бр., площ в ха) **ще се използват оширенията на съществуващи извозни горски пътища за временни складове - бр**.
9. Мерки за опазване на оставащите на корен дървета, подраста, младиняка и почвата –
При сечта и извоза да се опазват короните и стъблата на оставащите на корен дървета от механични повреди. Да се поставят защитни средсва по стъблата на оставащите на корен дървета при извоза. Правилно определяне посоката на поваляне. При сечта и извоза да се опазва подраста и почвата от повреди.
10. Начини за почистване на сечището: **събиране на върщината на купчини в сечището**
11. Други указан. **Да се обозначи сечището с предопредителни и информационни табели, . Да не се допуска висока сеч Да се спазва наредба № 8 за сечите в горитеДа се изнасят битовите отпадъци от сечището извън горските територии на определените за това места.**
12. Всички операции по подготвителните и основните работи да се извършват съгласно изискванията на Правилника за здравословни и безопасни условия на труд в горите и правилата за противопожарна безопасност в горите.

ЗАПОЗНАТ с технологичния план: ...../попълва се след издаването на позволителното за сеч/
Лицето по чл. 108, ал. 2 от ЗГ, на което е издадено позволително за сеч № .....
.....
/ трите имена, подпис, дата - /
№ и дата на удостоверението за упражняване на лесовъдска практика: .....

Образец по чл. 53, ал. 6 от НСГ

Изготвил: Хр. Бахчеванов

/име, фамилия,/ подпис: .....
дата: 05.12.....201.9...г.
№ и дата на удостоверението за упражняване на лесовъдска практика: 7722/10.09.2012

Одобрил: инж. Николай Георгиев

име, фамилия,/ подпис: .....
дата: 06.12.....2019.....г.
№ и дата на удостоверението за упражняване на лесовъдска практика: 1236...../...7.01.2016г.

ТЕХНОЛОГИЧЕН ПЛАН № 1

За добив на дървесина от отдел **31** подотдел **о**
На **ТП ДГС - Първомай** */попълва се само за държавни гори/*
Община **Първомай** ; Землище **с. Брягово**
имот с (кадастрален идентификатор/КВС) №....., */попълва се само за недържавни гори/*

I. Схема за добива на дървесина от насаждението

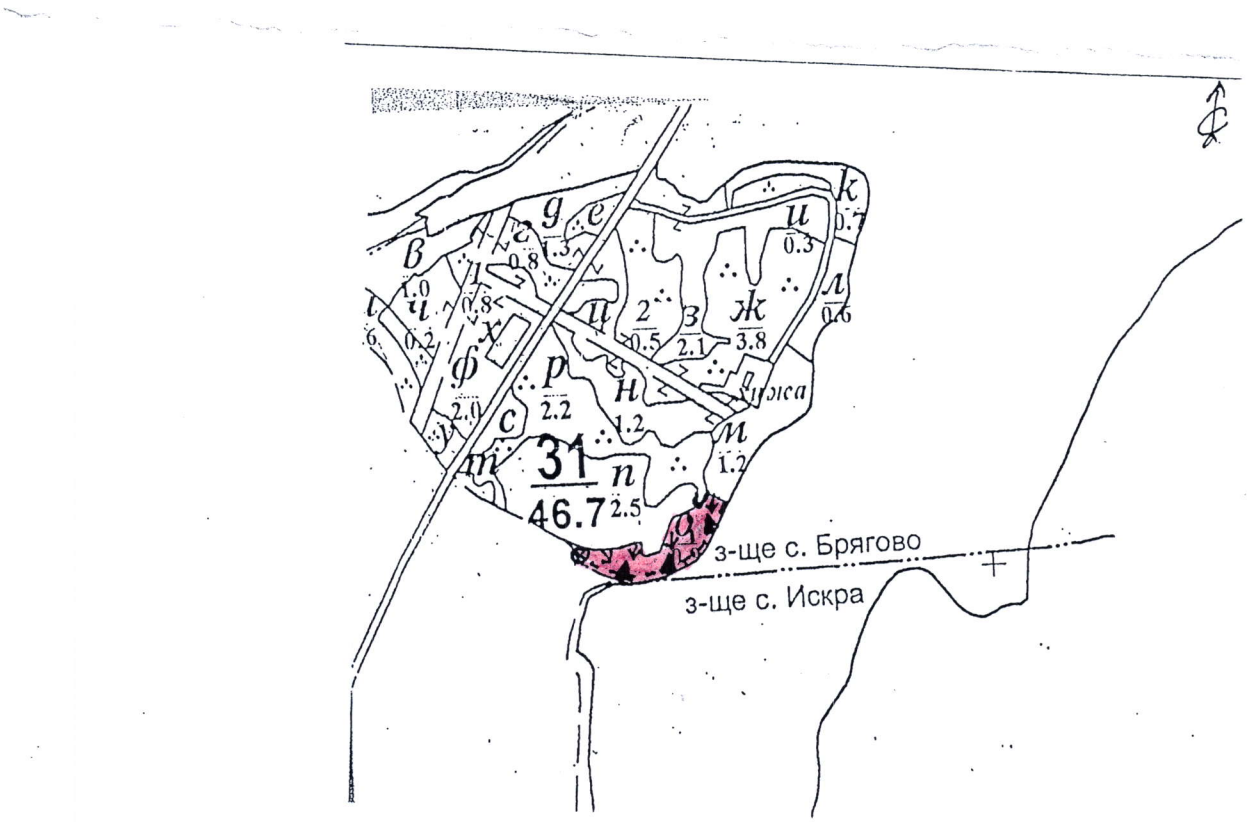

Легенда:

- ± ± ± ± проектирани коларски вр. извозни пътища
- - - - - - съществуващи извозни пътища
- ═══ съществуващ автомобилен път
- ^^^^^^^ технологична просека
- Посока на извоз
- Място за отпадаци
- »»»»» проектирани тракторни вр. извозни пътища
- ▲ ▲ ▲ временен склад
- xxxxxx трасе на въжена линия
- =+=+=+= проектиран автомобилен път
- ..... граница с чужда собственост - дем. зона

На схемата задължително се нанасят контурите на насаждението/имота, съществуващите и проектирани временни горски пътища, технологичните просеки, просеките за въжени линии, извозни пътища, временни складове както и връзката им със съществуващата автомобилна пътна мрежа.

II. Характеристика на насаждението

1.Вид на сечта: **Постепенно котловинна** / интензивност **25** %
Втори вид сеч ..... / интензивност .....%
2.Площ на подотдела **0,9** ха Размер на сечището **0,9** ха
3. Съставпоплан/програма–**бл8,цр2,пяс,кдб/глю6,дря4,**действителен— **бл8,цр2,пяс,кдб/глю6,дря4**
5. Запас на 1 ха: с клони **167** куб.м/ха , без клони **153** куб. м/ха.
6. Среден наклон на терена **10** градуса.
7. Очакван добив от маркираната дървесина **48** лежаща маса, куб.м.

дърв. вид / категория	бл	цр		дърв. вид / категория	бл	цр					Бл	
едра	**2**	**1**		дребна	**-**	**-**					вършина	**1**
средна	**8**	**1**		дърва	**29**	**7**						

8.Наличие и характеристика на подраста преди сечта (състав, възраст, средна височина, % на покритие)- **бл10, с.ест. възраст – 5, пълнота-1 h-0,2**
9. Средно извозно разстояние **50** м;
10. Други характеристики на насаждението (*токовища, сватбовища, надлесни дървета, сервитути, защитени територии, Натура 2000, защитени видове описани в доклада за гори с висока консервационна стойност, мъртва дървесина, вододайни зони, биологично разнообразие и др.)* **насаждението от отдел 31 „о“ попада в защитена зона по Натура2000 BG 0001031 Защитена зона „ Родопи – Средни „ за опазване на природните местообитания и местообитанията на видовете.**

III. Технологични указания

1. Дървесината в насаждението да се добива при спазване на технологичната схема по т. I
2. Сечта ще се извършва с (моторен трион, ръчно, машини; кастренето на отсечените стъбла се извършва: в сечище, на временен склад) - **моторен трион, кастренето и разкрояването на отсечените стъбла ще се извършва в сечището.**
3. Извозът от сечището до временните складове ще се осъществява с – **животинска сила тех. дървесина и дърва на самар изцяло натоварени, сортименти от 2 и 3 кл. С колесар /влачка с влачене по терена** на (цели стъбла, дълги/къси секции, **сортименти,** чипс и др.; **с влачене по терена, изцяло натоварени) на сортименти дърва и тех. дървесина изцяло натоварени на самар. сортименти от 2 и 3 кл. С колесар /влачка с влачене по терена**
4. Проектирани нови горски автомобилни пътища съгласно Наредба 5 за строителството в горските територии без промяна на предназначението им: дължина .....м. широчина .....м.
5.Изграждане и ремонт на временни извозни горски пътища:.....
5.1 Тракторни – допустимо разстояние между тях .....м (не по-малко от 40 м), дължина .....м, широчина 4 м.
5.2 Коларски - разстояние между тях.....м (не по-малко от 40 м), дължина .....м, широчина ... м
6. Просеки за въжени линии: ..... бр.
допустимо разстояние между просеките ..... м., дължина ..... м., широчина ..... м.
7. Направа на технологични просеки .....бр.
допустимо разстояние между тях .....м., дължина .....м., широчина ..... м.
8. Изграждане на нови временни складове (бр., площ в ха) **ще се използват оширенията на съществуващи извозни горски пътища за временни складове - бр**.
9. Мерки за опазване на оставащите на корен дървета, подраста, младиняка и почвата –
При сечта и извоза да се опазват короните и стъблата на оставащите на корен дървета от механични повреди. Да се поставят защитни средсва по стъблата на оставащите на корен дървета при извоза. Правилно определяне посоката на поваляне. При сечта и извоза да се опазва подраста и почвата от повреди.
10. Начини за почистване на сечището: **събиране на вършината на купчини в сечището**
11. Други указан. **Да се обозначи сечището с предопредителни и информационни табели, . Да не се допуска висока сеч Да се спазва наредба № 8 за сечите в горитеДа се изнасят битовите отпадъци от сечището извън горските територии на определените за това места.**
12. Всички операции по подготвителните и основните работи да се извършват съгласно изискванията на Правилника за здравословни и безопасни условия на труд в горите и правилата за противопожарна безопасност в горите.

ЗАПОЗНАТ с технологичния план: ...../попълва се след издаването на позволителното за сеч/
Лицето по чл. 108, ал. 2 от ЗГ, на което е издадено позволително за сеч № .....
.....
/ трите имена, подпис, дата - /
№ и дата на удостоверението за упражняване на лесовъдска практика: .....

Образец по чл. 53, ал. 6 от НСГ

Изготвил: Хр. Бахчеванов

/име, фамилия,/ подпис: .....

дата: 05.12.....2019...г.

№ и дата на удостоверението за упражняване на лесовъдска практика: 7722/10.09.2012

Одобрил: инж. Николай Подоров

име, фамилия,/ подпис: .....

дата: 06.12.....2019...г.

№ и дата на удостоверението за упражняване на лесовъдска практика: 12236...../7.01.2016г.

ТЕХНОЛОГИЧЕН ПЛАН № 1

За добив на дървесина от отдел **31** подотдел **п**

На **ТП ДГС - Първомай** */попълва се само за държавни гори/*

Община **Първомай** ; Землище **с. Брягово**

имот с (кадастрален идентификатор/КВС) №....., */попълва се само за недържавни гори/*

I. Схема за добива на дървесина от насаждението

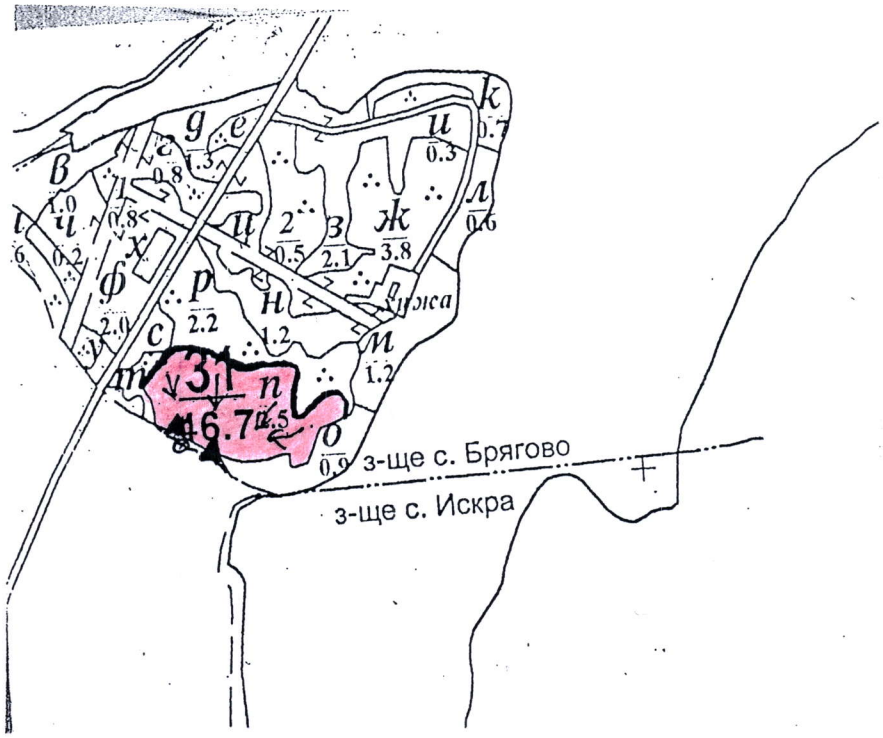

Легенда:

- ± ± ± ± проектирани коларски вр. извозни пътища
- - - - - - - съществуващи извозни пътища
- ═══ съществуващ автомобилен път
- ^^^^^^ технологична просека
- → Посока на извоз
- Място за отпадаци
- »»»» проектирани тракторни вр. извозни пътища
- ▲ ▲ ▲ временен склад
- xxxxxx трасе на въжена линия
- =+=+=+= проектиран автомобилен път
- □ .....
- ■ граница с чужд имот. зем. зем.

На схемата задължително се нанасят контурите на насаждението/имота, съществуващите и проектирани временни горски пътища, технологичните просеки, просеките за въжени линии, извозни пътища, временни складове както и връзката им със съществуващата автомобилна пътна мрежа.

II. Характеристика на насаждението

1.Вид на сечта: **Гола само за акацията** / интензивност **100** %
Втори вид сеч ..... / интензивност **.....**%
2.Площ на подотдела **2,5** ха Размер на сечището **2,5** ха
3. Състав по план/програма– **ак10,пяс,бл,чб ,**действителен — **ак10,пяс,бл,чб**
5. Запас на 1 ха: с клони **136** куб.м/ха , без клони **117** куб. м/ха.
6. Среден наклон на терена **4** градуса.
7. Очакван добив от маркираната дървесина **125** лежаща маса, куб.м.

дърв. вид / категория				дърв. вид / категория	ак						ак	
едра				дребна							вършина	**13**
средна				дърва	**125**							

8.Наличие и характеристика на подраста преди сечта (състав, възраст, средна височина, % на покритие)- **няма наличен**
9. Средно извозно разстояние **150** м;
10. Други характеристики на насаждението (*токовища, сватбовища, надлесни дървета, сервитути, защитени територии, Натура 2000, защитени видове описани в доклада за гори с висока консервационна стойност, мъртва дървесина, ВВододайни зони, биологично разнообразие и др.)* **насаждението от отдел 31 „п“ попада в защитена зона по Натура2000 BG 0001031 Защитена зона „ Родопи – Средни „ за опазване на природните местообитания и местообитанията на видовете.**

III. Технологични указания

1. Дървесината в насаждението да се добива при спазване на технологичната схема по т. I
2. Сечта ще се извършва с (моторен трион, ръчно, машини; кастренето на отсечените стъбла се извършва: в сечище, на временен склад) - **моторен трион, кастренето и разкрояването на отсечените стъбла ще се извършва в сечището.**
3. Извозът от сечището до временните складове ще се осъществява с – **животинска сила дърва изцяло натоварени**
на (цели стъбла, дълги/къси секции, **сортименти,** чипс и др.; с влачене по терена, **изцяло натоварени) на сортименти дърва изцяло натоварени**
4. Проектирани нови горски автомобилни пътища съгласно Наредба 5 за строителството в горските територии без промяна на предназначението им: дължина .....м. широчина .....м.
5.Изграждане и ремонт на временни извозни горски пътища:.....
5.1 Тракторни – допустимо разстояние между тях .....м (не по-малко от 40 м), дължина .....м, широчина 4 м.
5.2 Коларски - разстояние между тях.....м (не по-малко от 40 м), дължина .....м, широчина ... м
6. Просеки за въжени линии: ..... бр.
допустимо разстояние между просеките ..... м., дължина ..... м., широчина ..... м.
7. Направа на технологични просеки .....бр.
допустимо разстояние между тях .....м., дължина .....м., широчина ..... м.
8. Изграждане на нови временни складове (бр., площ в ха) **ще се използват осширенията на съществуващи извозни горски пътища за временни складове - бр**.
9. Мерки за опазване на оставащите на корен дървета, подраста, младиняка и почвата –
При сечта и извоза да се опазват короните и стъблата на оставащите на корен дървета от механични повреди. Да се поставят защитни средсва по стъблата на оставащите на корен дървета при извоза. Правилно определяне посоката на поваляне. При сечта и извоза да се опазва почвата от повреди.
10. Начини за почистване на сечището: **събиране на върщината на купчини в сечището**
11. Други указан. **Да се обозначи сечището с предопредителни и информационни табели, . Да не се допуска висока сеч Да се спазва наредба № 8 за сечите в горитеДа се изнасят битовите отпадъци от сечището извън горските територии на определените за това места.**
12. Всички операции по подготвителните и основните работи да се извършват съгласно изискванията на Правилника за здравословни и безопасни условия на труд в горите и правилата за противопожарна безопасност в горите.

ЗАПОЗНАТ с технологичния план: ...../попълва се след издаването на позволителното за сеч/
Лицето по чл. 108, ал. 2 от ЗГ, на което е издадено позволително за сеч № .....
.....
/ трите имена, подпис, дата - /
№ и дата на удостоверението за упражняване на лесовъдска практика: .....

Образец по чл. 53, ал. 6 от НСГ

Изготвил: Хр. Бахчеванов

/име, фамилия,/ подпис: .....
дата: 05.12.....201.9..г.
№ и дата на удостоверението за упражняване на лесовъдска практика: 7722/10.09.2012

Одобрил: инж. Николай Георгов

име, фамилия,/ подпис: .....
дата: 06.12.....20.19.г.
№ и дата на удостоверението за упражняване на лесовъдска практика: 12236...../7.01.2016г.

ТЕХНОЛОГИЧЕН ПЛАН № 1

За добив на дървесина от отдел **31** подотдел **ф**
На **ТП ДГС - Първомай** */попълва се само за държавни гори/*
Община **Първомай** ; Землище **с. Брягово**
имот с (кадастрален идентификатор/КВС) №....., */попълва се само за недържавни гори/*

I. Схема за добива на дървесина от насаждението

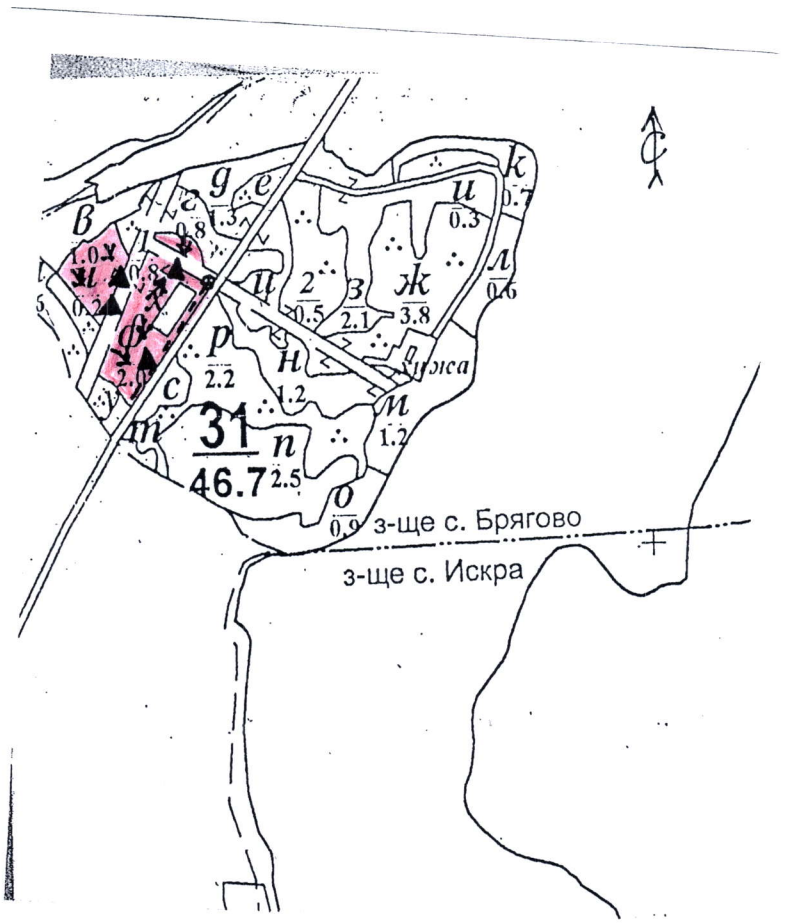

Легенда:

- проектирани коларски вр. извозни пътища
- съществуващи извозни пътища
- съществуващ автомобилен път
- технологична просека
- Посока на извоз
- Място за отпадаци
- проектирани тракторни вр. извозни пътища
- временен склад
- трасе на въжена линия
- проектиран автомобилен път
- .....
- .....

На схемата задължително се нанасят контурите на насаждението/имота, съществуващите и проектирани временни горски пътища, технологичните просеки, просеките за въжени линии, извозни пътища, временни складове както и връзката им със съществуващата автомобилна пътна мрежа.

II. Характеристика на насаждението

1.Вид на сечта: **Постепенно котловинна** / интензивност **25** %
Втори вид сеч ..... / интензивност **.....**%
2.Площ на подотдела **2,0** ха Размер на сечището **2,0** ха
3. Състав по план/програма–**бл10,цр,чб/гло,дря** действителен— **бл10,цр,чб/гло,дря**
5. Запас на 1 ха: с клони **180** куб.м/ха , без клони **164** куб. м/ха.
6. Среден наклон на терена **8** градуса.
7. Очакван добив от маркираната дървесина **100** лежаща маса, куб.м.

дърв. вид / категория	бл			дърв. вид / категория	бл						Бл	
едра	**5**			дребна	**-**						вършина	**9**
средна	**20**			дърва	**75**							

8.Наличие и характеристика на подраста преди сечта (състав, възраст, средна височина, % на покритие)- **бл10, с.ест. възраст – 5, пълнота-1 h-0,2**
9. Средно извозно разстояние **50** м;
10. Други характеристики на насаждението (*токовища, сватбовища, надлесни дървета, сервитути, защитени територии, Натура 2000, защитени видове описани в доклада за гори с висока консервационна стойност, мъртва дървесина, вододайни зони, биологично разнообразие и др.)* **насаждението от отдел 31 „ф“ попада в защитена зона по Натура2000 BG 0001031 Защитена зона „ Родопи – Средни „ за опазване на природните местообитания и местообитанията на видовете.**

III. Технологични указания

1. Дървесината в насаждението да се добива при спазване на технологичната схема по т. I
2. Сечта ще се извършва с (моторен трион, ръчно, машини; кастренето на отсечените стъбла се извършва: в сечище, на временен склад) - **моторен трион, кастренето и разкрояването на отсечените стъбла ще се извършва в сечището.**
3. Извозът от сечището до временните складове ще се осъществява с – **животинска сила тех. дървесина и дърва на самар изцяло натоварени, сортименти от 2 и 3 кл. С колесар /влачка с влачене по терена** на (цели стъбла, дълги/къси секции, **сортименти,** чипс и др.; **с влачене по терена, изцяло натоварени) на сортименти дърва и тех. дървесина изцяло натоварени на самар. сортименти от 2 и 3 кл. С колесар /влачка с влачене по терена**
4. Проектирани нови горски автомобилни пътища съгласно Наредба 5 за строителството в горските територии без промяна на предназначението им: дължина .....м. широчина .....м.
5.Изграждане и ремонт на временни извозни горски пътища:.....
5.1 Тракторни – допустимо разстояние между тях .....м (не по-малко от 40 м), дължина .....м, широчина 4 м.
5.2 Коларски - разстояние между тях.....м (не по-малко от 40 м), дължина .....м, широчина ... м
6. Просеки за въжени линии: ..... бр.
допустимо разстояние между просеките ..... м., дължина ..... м., широчина ..... м.
7. Направа на технологични просеки .....бр.
допустимо разстояние между тях .....м., дължина .....м., широчина ..... м.
8. Изграждане на нови временни складове (бр., площ в ха) **ще се използват осширенията на съществуващи извозни горски пътища за временни складове - бр**.
9. Мерки за опазване на оставащите на корен дървета, подраста, младиняка и почвата – **При сечта и извоза да се опазват короните и стъблата на оставащите на корен дървета от механични повреди. Да се поставят защитни средсва по стъблата на оставащите на корен дървета при извоза. Правилно определяне посоката на поваляне. При сечта и извоза да се опазва подраста и почвата от повреди.**
10. Начини за почистване на сечището: **събиране на вършината на купчини в сечището**
11. Други указан. **Да се обозначи сечището с предопредителни и информационни табели, . Да не се допуска висока сеч Да се спазва наредба № 8 за сечите в горитеДа се изнасят битовите отпадъци от сечището извън горските територии на определените за това места.**
12. Всички операции по подготвителните и основните работи да се извършват съгласно изискванията на Правилника за здравословни и безопасни условия на труд в горите и правилата за противопожарна безопасност в горите.

ЗАПОЗНАТ с технологичния план: ...../попълва се след издаването на позволителното за сеч/
Лицето по чл. 108, ал. 2 от ЗГ, на което е издадено позволително за сеч № .....
.....
/ трите имена, подпис, дата - /
№ и дата на удостоверението за упражняване на лесовъдска практика: .....